

Projekt

UCHWAŁA NR
RADY MIEJSKIEJ W DĄBROWIE GÓRNICZEJ

z dnia 2019 r.

**w sprawie przeprowadzenia konsultacji z mieszkańcami w przedmiocie utworzenia
Jednostek Pomocniczych Miasta Dąbrowa Górnicza**

Na podstawie §53 ust.1 i §54 ust.1 Uchwały nr XXV/514/13 Rady Miejskiej z dnia 24 kwietnia 2013 r. z późn. zm. w sprawie uchwalenia Statutu Miasta Dąbrowa Górnicza (Dz.Urz.Woj.Śl. z 2013 r. poz.3646 z późn.zm.) w związku z art. 5 ust. 3 ustawy z dnia 8 marca 1990 r. o samorządzie gminnym (tekst jednolity Dz. U. z 2018 r. poz. 994 z późn. zm), na wniosek Komisji Prawno-Organizacyjnej

Rada Miejska w Dąbrowie Górniczej
uchwala:

§ 1. Podjąć działania zmierzające do utworzenia Jednostek Pomocniczych Miasta Dąbrowa Górnicza:

- 1) Dzielnica Mydlice,
- 2) Dzielnica Śródmieście,
- 3) Dzielnica Zielona-Pogoria,
- 4) Dzielnica Reden,
- 5) Dzielnica Gołonóg Północny,
- 6) Dzielnica Gołonóg Południowy,
- 7) Dzielnica Gołonóg Wschodni,
- 8) Dzielnica Strzemieszyce Wielkie,
- 9) Dzielnica Strzemieszyce Małe,
- 10) Dzielnica Łosień,
- 11) Dzielnica Łęka,
- 12) Dzielnica Okradzionów,
- 13) Dzielnica Błędów,
- 14) Dzielnica Ząbkowice,
- 15) Dzielnica Antoniów,
- 16) Dzielnica Ujejsce,
- 17) Dzielnica Trzebieszawice,
- 18) Dzielnica Tucznawa-Bugaj-Sikorka.

§ 2. Przeprowadzić konsultacje z mieszkańcami w sprawie utworzenia Jednostek Pomocniczych Miasta Dąbrowa Górnicza w granicach określonych w załączniku do niniejszej uchwały.

§ 3. Powołać Komisję do przeprowadzenia konsultacji z mieszkańcami w sprawie utworzenia Jednostek Pomocniczych Miasta Dąbrowa Górnicza w składzie:

- 1)
- 2)

- 3)
- 4)
- 5)
- 6)
- 7)
- 8)

§ 4. Wykonanie uchwały powierza się Przewodniczącej Rady Miejskiej i Prezydentowi Miasta.

§ 5. Uchwała wchodzi w życie z dniem podjęcia.

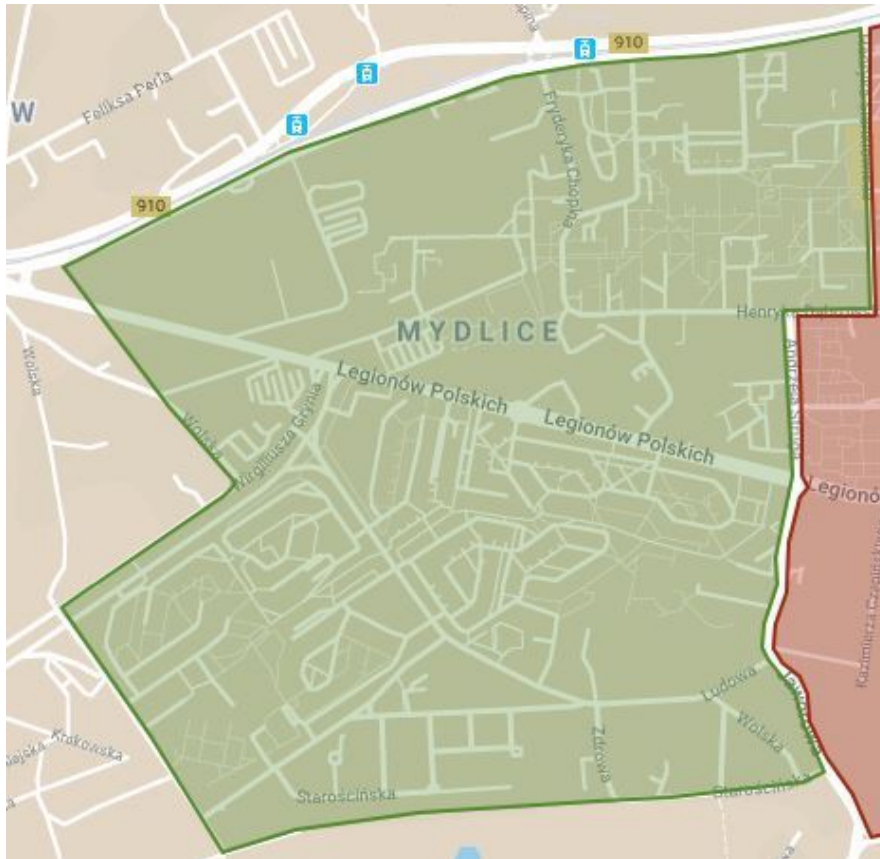
Przewodnicząca Rady
Miejskiej w Dąbrowie
Górnicej

Agnieszka Pasternak

Załącznik do uchwały Nr
Rady Miejskiej w Dąbrowie Górniczej
z dnia.....2019 r.

1) Dzielnica Mydlice

Ulice: Wirgiliusza Grynia, Jaworowa (numery parzyste), Ludowa, Mireckiego, Starościńska, Wolska, Zdrowa, Ziemna, Chopina, Dąbrowskiego nr parzyste od nr 24 do nr 44, Legionów Polskich 38A, 54, 56, 95 - 157, Łukasińskiego, Perla, Siemońska, Sienkiewicza nr parzyste od 2 do 20 A, Sobieskiego 35, 45, Szpitalna, Żeromskiego.



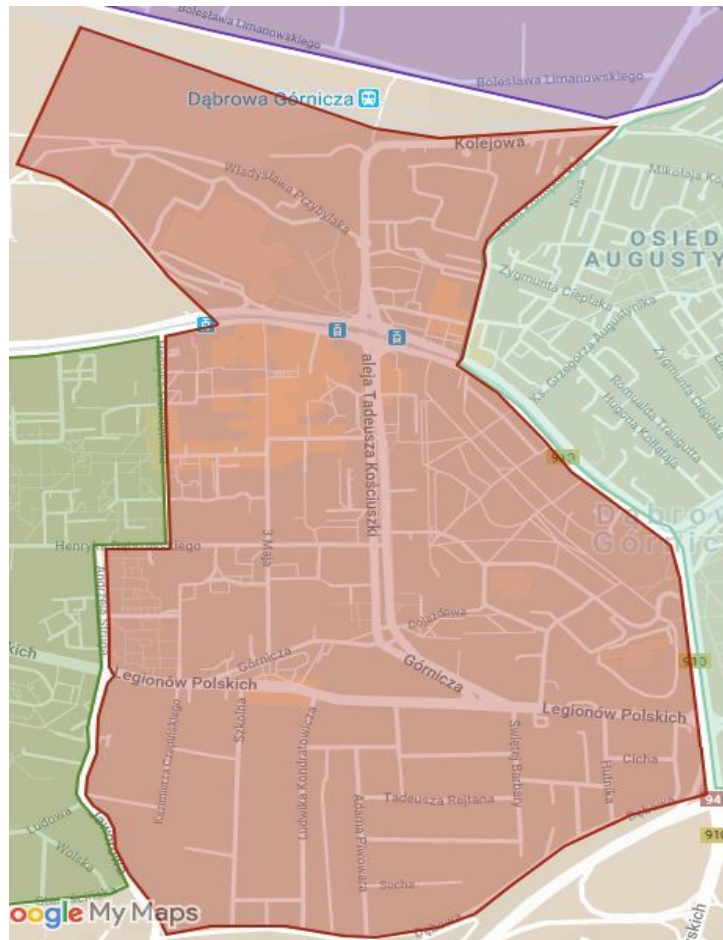
Mapa nr 1 - granice Dzielnicy Mydlice.

Granice wypracowane podczas procesu konsultacji społecznych z mieszkańcami na podstawie Zarządzenia nr 2721.2018 Prezydenta Miasta Dąbrowa Górnicza z dnia 25 września 2019 r. z późn. zm.

Mapa opracowana z wykorzystaniem aplikacji Mapy Google

2) Dzielnica Śródmieście

Ulice: Aleja Róż, Cicha, Czapińskiego, Dekerta, Dębowa, Hutnika, Jaworowa (numery nieparzyste), Kondratowicza, Legionów Polskich od 3-36, 40-53, 55, od 55-89, Pola, Piwowara, Pułaskiego, Rejtana, Starzyńskiego, Sucha, Szkolna, Barbary, Wigury, Żwirki, 3 Maja, Dąbrowskiego od nr 1 do 23, 25, Dojazdowa, Górnicza, Juliusza Kadena-Bandrowskiego, Kolejowa, Konopnickiej nr nieparzyste od nr 9 A do 21, Aleja Tadeusza Kościuszki, Królowej Jadwigi nr 6,6b,6B,10, Okrzei, Paryska, Przybyłaka, Sienkiewicza nr nieparzyste od 1 do 29, Sobieskiego 3-23, Struga.



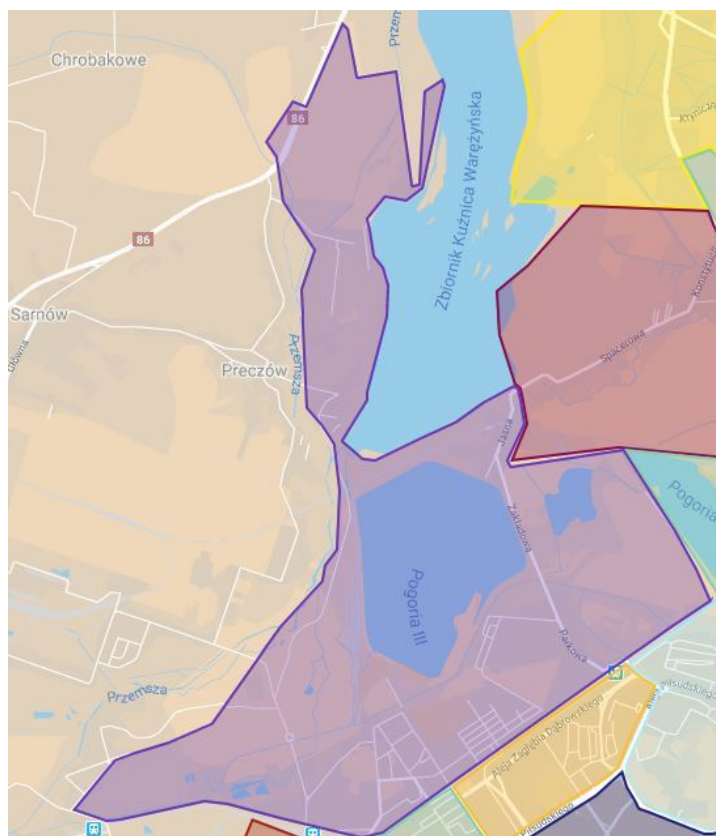
Mapa nr 2 - granice Dzielnicy Śródmieście.

Granice wypracowane podczas procesu konsultacji społecznych z mieszkańcami na podstawie Zarządzenia nr 2721.2018 Prezydenta Miasta Dąbrowa Górnicza z dnia 25 września 2019 r. z późn. zm.

Mapa opracowana z wykorzystaniem aplikacji Mapy Google

3) Dzielnica Zielona-Pogoria

Ulice: Władysława Adamskiego, Adama Asnyka, Bartosza Głowackiego, Bohomolca, Ciasna, Cupiała, Dembowskiego, Jana Długosza, Dolna, Duboisa, Dudkiewiczza, Dziewiąty, Andrzeja Frycza-Modrzewskiego, Furmana, Gałczyńskiego, Graniczna 46, 50, 50a, 52, 52A oraz od nr 56 do 127, Granitowa, Grunwaldzka, Hempla, Heleny Płotnickiej, Janowska, Jana Kasprowicza, Jana Kochanowskiego, Kilińskiego, Konopnickiej 25A, 25B, 25C, 31-35A, 37A, 39, 39A, 41-136, Korzeniec, Juliana Polcera, Letnia, Limanowskiego, Łącząca, Malinowe Górki, Feliksa Rogalewicza, Narodowa, Napierskiego-Kostki, Odrodzenia, Olszowa, Ignacego Paderewskiego, Pękalskich, Piaskowa, Powstańców, Północna, Przędowników, Reja, Robotnicza, Braci Wilkoszewskich, Siewierska, Józefa Skalskiego, Stalowa, Śliwińskiego, Średnia, Ursyna Niemcewicza, Urbańskiego, Wspólna, Wróblewskiego, Zapolskiej, Zielona, Zielona Dolina, Bukowa, Klonowa, Łęknice, Podłęknicka, Topolowa, Wesoła, Marianki, Magnoliowa, Migdałowa, Ratanice, Parkowa, Brzozowa, Zakładowa, Zuchów, Wczasowa, Wiejska, Zakładowa, Jasna, Zakątek, Jasińskiego.

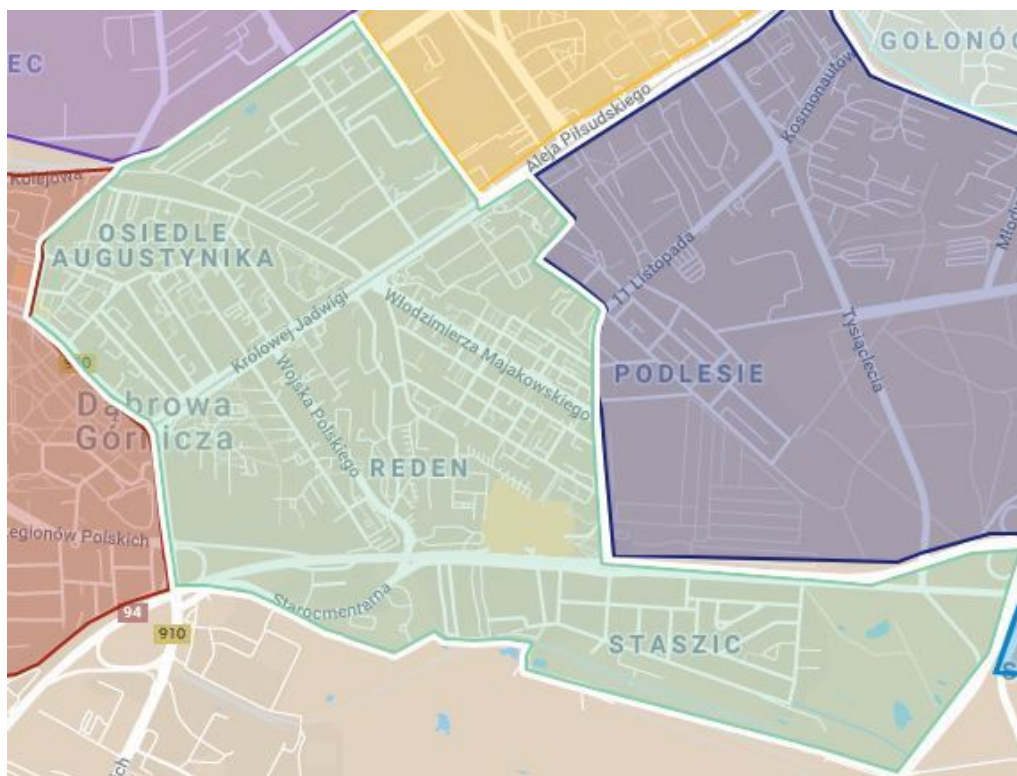


Mapa nr 3 - granice Dzielnicy Zielona-Pogoria.

Granice wypracowane podczas procesu konsultacji społecznych z mieszkańcami na podstawie Zarządzenia nr 2721.2018 Prezydenta Miasta Dąbrowa Górnicza z dnia 25 września 2019 r. z późn. zm.
Mapa opracowana z wykorzystaniem aplikacji Mapy Google

4) Dzielnica Reden

Ulice: Aleja Józefa Piłsudskiego 5, Emilii Zawadzkiej, Plater, Józefa Kraszewskiego, Twarda, Żytnia, Prosta, Równa, Mała, Konarskiego, 1 Maja, Księdza Grzegorza Augustynika, Ciepłaka, Graniczna 5, 11, 13, 15, 17, 45, 49a, 49b, 49c, 49j, 53, Górników Redenu, Kołłątaja, Konopnickiej 30, 36, 37, 38, 40, 40A, 40B, 40b, 40C, Kopernika, Nowa, Orzeszkowej, Poniatowskiego, Reymonta, Wyszyńskiego, Spokojna, Stara, Traugutta, Wąska, Wierzbowa, Wojska Polskiego, Karola Adameckiego, Aleja Róż, Janusza Korczaka, Janusza Kotarbińskiego, Królowej Jadwigi od nr 13 do nr 56, Planty im. Harcmistrza Stefana Piotrowskiego, Bobrowa, Harcerska, Poleśna, Południowa, Poprzeczna, Różana, Starocmentarna, Staszica, Szklana, Szttygarska, Świerkowa, Juliana Tuwima, Uthkego, Wschodnia, Zagórska, Zgoda, Jana Ziemby, 11 Listopada 1A, 1B, 1C, 17A, 17B, 19, 20, 6 Sierpnia, Katowicka, Krasieńskiego, Majakowskiego, Mickiewicza, Norwida, Przemysłowa, Słowackiego, Wyspiańskiego.



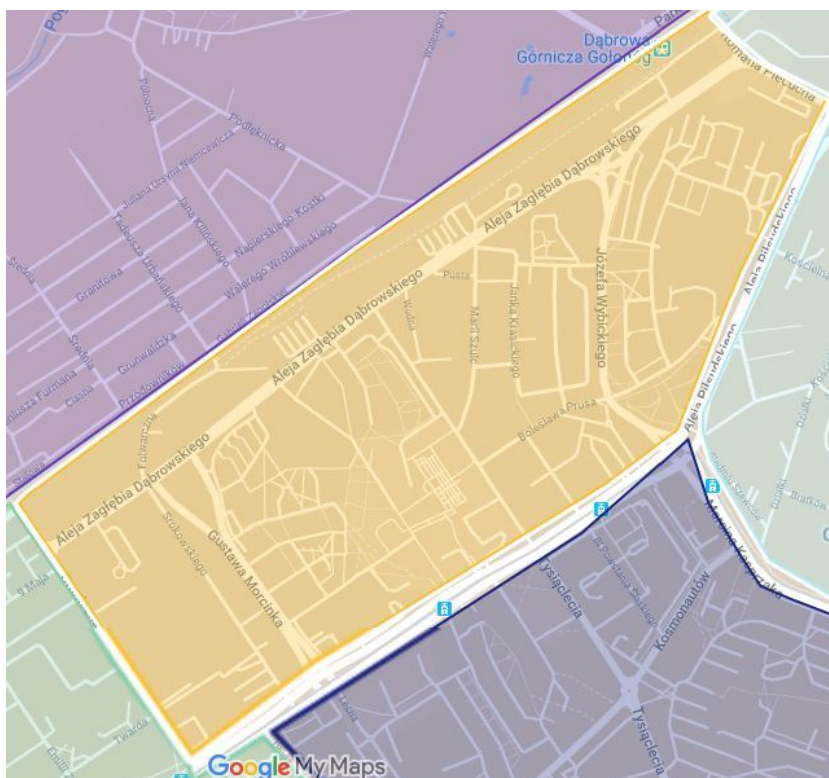
Mapa nr 4 - granice Dzielnicy Reden.

Granice wypracowane podczas procesu konsultacji społecznych z mieszkańcami na podstawie Zarządzenia nr 2721.2018 Prezydenta Miasta Dąbrowa Górnicza z dnia 25 września 2019 r. z późn. zm.

Mapa opracowana z wykorzystaniem aplikacji Mapy Google

5) Dzielnica Gołonóg Północny

Ulice: Folwarczna, Graniczna 32,34,34a, Komuny Paryskiej, Kazimierza Srokowskiego, Gustawa Morcinka, Tysiąclecia 1,3,5,4,6,8,10,12, Aleja Zagłębia Dąbrowskiego 4,6, Bema, Dzieci Wrześni, III Powstania Śląskiego 1,2,3,4, Kasprzaka 2,4, Krasickiego, Eugeniusza Kwiatkowskiego, Aleja Józefa Piłsudskiego 31, 33, Prusa, Pusta, Kazimierza Imielińskiego, Marii Szulc, Wiśniowa, Wodna, Wybickiego, Tierieszkowej, Józefa Cieszkowskiego, Jurija Gagarina, Józefa Piłsudskiego 75,77,79,81,83,85, Witolda Ukłańskiego 23,31.



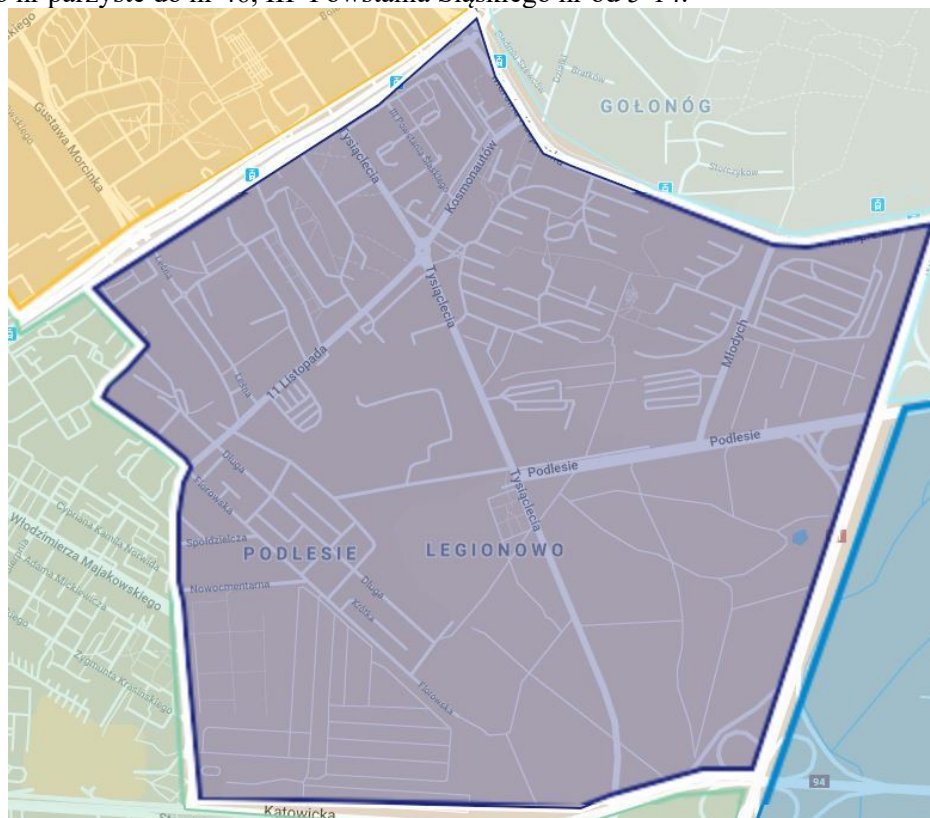
Mapa nr 5 - granice Dzielnicy Gołonóg Północny.

Granice wypracowane podczas procesu konsultacji społecznych z mieszkańcami na podstawie Zarządzenia nr 2721.2018 Prezydenta Miasta Dąbrowa Górnicza z dnia 25 września 2019 r. z późn. zm.

Mapa opracowana z wykorzystaniem aplikacji Mapy Google

6) Dzielnica Gołonóg Południowy

Ulice: 11 Listopada od nr 2 do nr 16, Florowska, Długa, Krótka, Leśna, Nowocmentarna, Partyzantów, Spółdzielcza, Kasprzaka 6-64, Kosmonautów, Młodych, Podlesie, Tysiąclecia 7,9,11,15-59, Aleja Józefa Piłsudskiego nr parzyste do nr 46, III Powstania Śląskiego nr od 5-14.



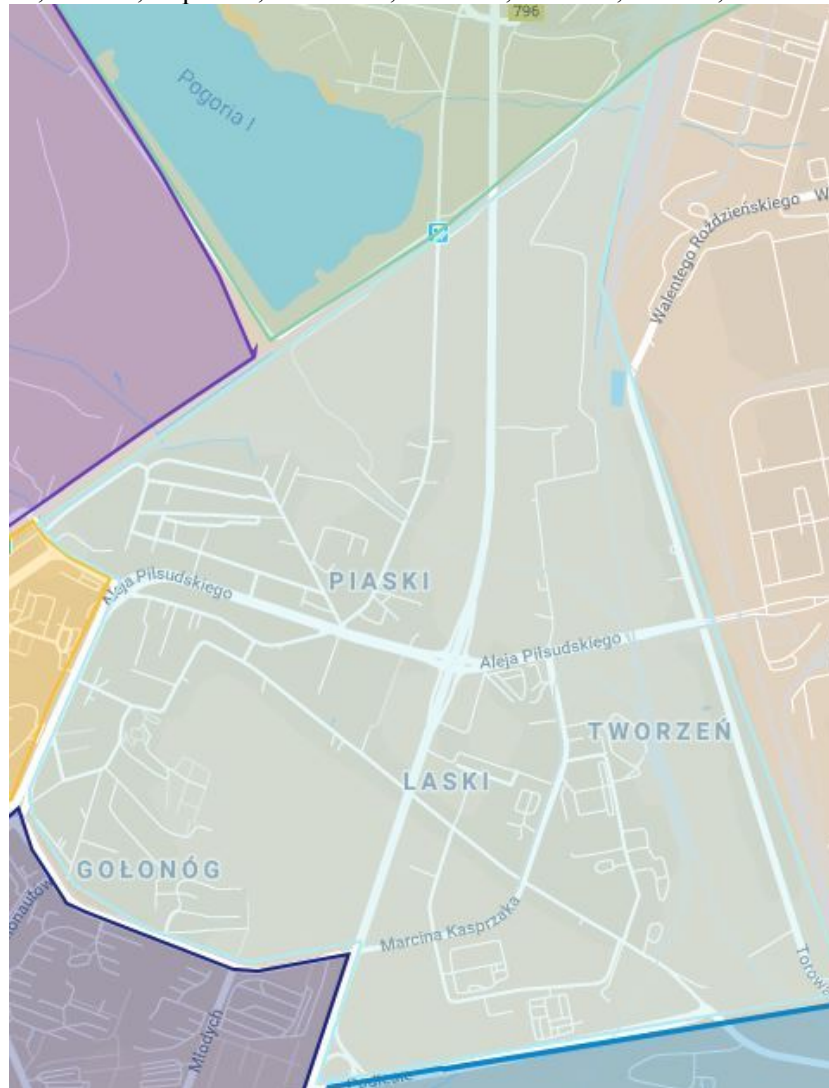
Mapa nr 6 - granice Dzielnicy Gołonóg Południowy.

Granice wypracowane podczas procesu konsultacji społecznych z mieszkańcami na podstawie Zarządzenia nr 2721.2018 Prezydenta Miasta Dąbrowa Górnicza z dnia 25 września 2019 r. z późn. zm.

Mapa opracowana z wykorzystaniem aplikacji Mapy Google

7) Dzielnica: Gołonóg Wschodni

Ulice: Św. Antoniego, Siedmiu Szewców, Budowlanych, Franciszkańska, Laski, Łączna, Witolda Uklańskiego (od przejazdu kolejowego do ul. Swobodnej), Aleja Józefa Piłsudskiego 50A,70, 91-117, Pogodna, Walentego Roździeńskiego, Sadowa, Michała Spisaka, Swobodna, Storczyków, Szarotki, Szarotki, Toruńska, Tworzeń, Urocz, Zaplecze, Kościelna, Bratków, Jaskrów, Działki, Kaczeńców.



Mapa nr 7 - granice Dzielnicy Gołonóg Wschodni.

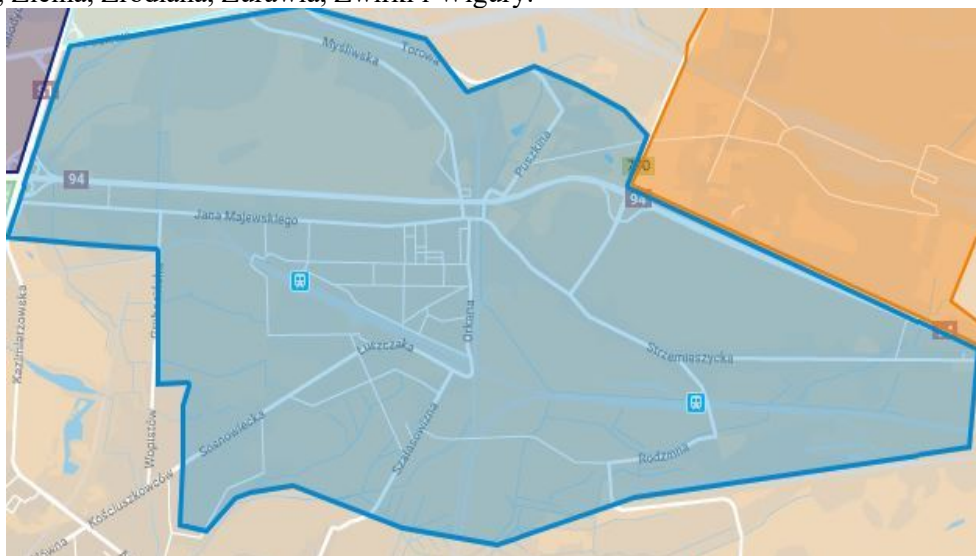
Granice wypracowane podczas procesu konsultacji społecznych z mieszkańcami na podstawie Zarządzenia nr 2721.2018 Prezydenta Miasta Dąbrowa Górnicza z dnia 25 września 2019 r. z późn. zm.

Mapa opracowana z wykorzystaniem aplikacji Mapy Google

8) Dzielnica Strzemieszyce Wielkie

Ulice: Akacyjowa, Aleja Za Remizą, Astrów, Marcelego Białostockiego, Boczna, Bursztynowa, Chabrowa, Ciołkowizna, Cmentarna, Fabryczna, Grabocińska, Gruszczyńskiego, Hetmańska, Hotelowa, Jamki, Jodłowa, Kamienna, Kazimierzowska, Kombatantów, Kornela Kozłowskiego, Kozubka, Krucza, Łazienna, Łuszczaka, Magazynowa, Oddziału AK Ordon, Modrzejowska, Mostowa, Myśliwska, Narutowicza, Obrońców Pokoju, Ofiar Katynia, Władysława Orkana, Orla, Polna, Przełajka, Aleksandra Puszkina, Rodzinna, Roztoki, Rudna, Rybna, Rieczna, Sezamkowa, Świerczyna 3,5,5a,b,c,7,7a, Skośna, Sosnowa, Sosnowiecka, Sportowa, Stacyjna, Strzemieszycka, Studzienna, Szałasowizna, Szarych Szeregów,

Szklanych Domów, Śródkowa, Torowa, Towarowa, Transportowa, Tylna, Wakacyjna, Warszawska, Wiosenna, Zielna, Źródłana, Źurawia, Źwirki i Wigury.



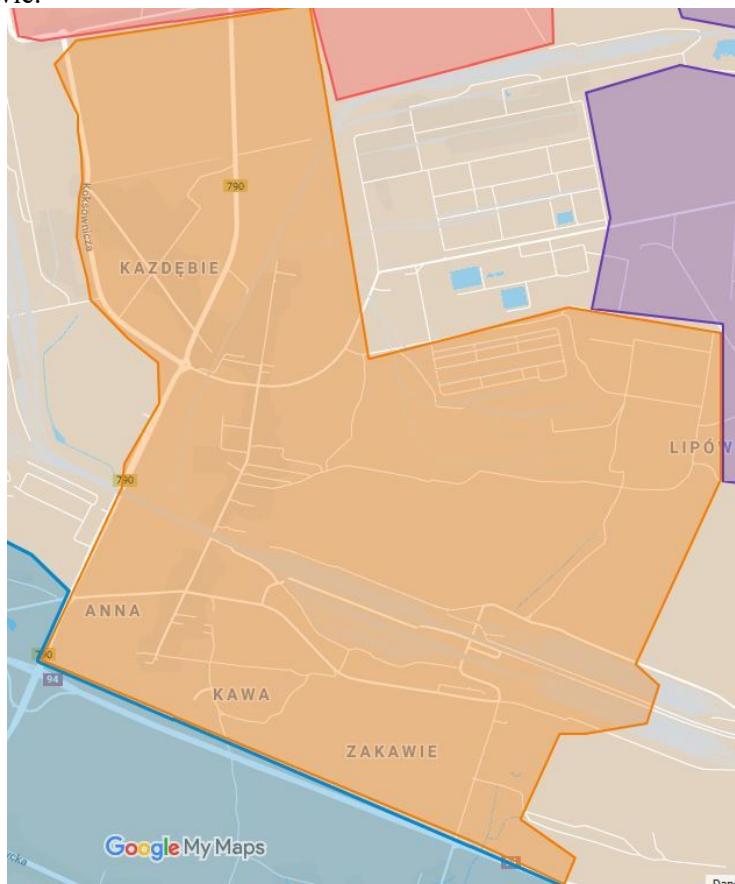
Mapa nr 8 - granice Dzielnicy Strzemieszyce Wielkie.

Granice wypracowane podczas procesu konsultacji społecznych z mieszkańcami na podstawie Zarządzenia nr 2721.2018 Prezydenta Miasta Dąbrowa Górnicza z dnia 25 września 2019 r. z późn. zm.

Mapa opracowana z wykorzystaniem aplikacji Mapy Google

9) Dzielnica Strzemieszyce Małe

Ulice: Anna, Cisowa, Główna, Grzybowa, Kawa, Kazdębie, Koksownicza, Lipówka, Składowa, Świerczyna 2,8,11,11a,18, Zakawie.



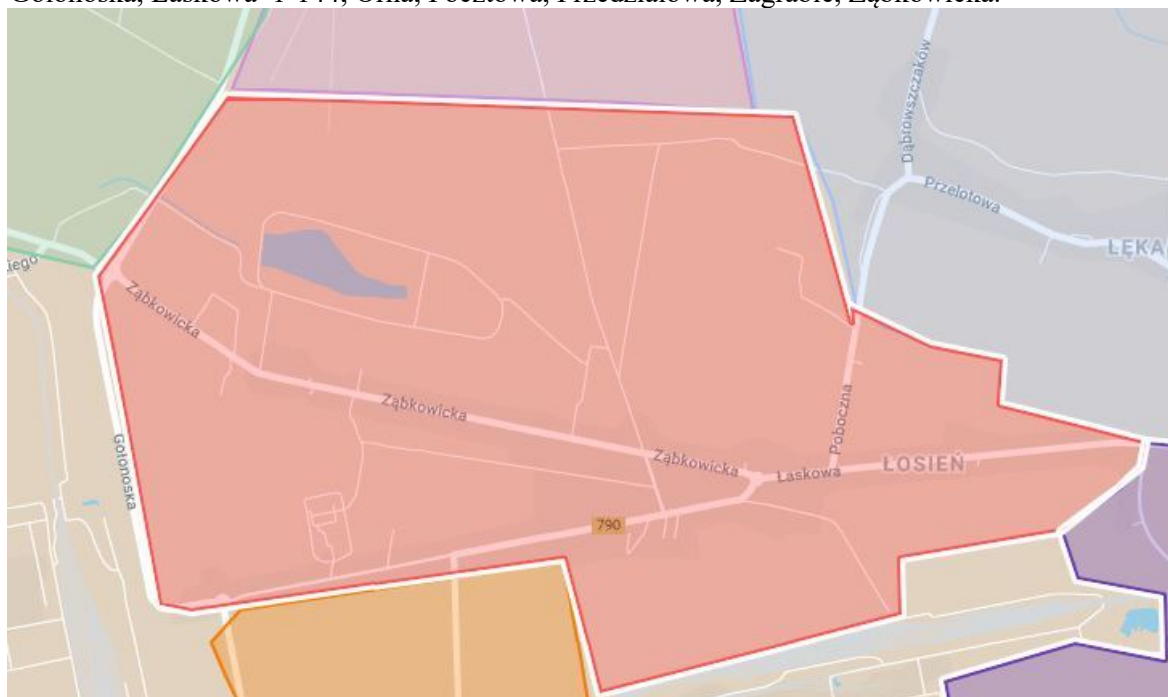
Mapa nr 9 - granice Dzielnicy Strzemieszyce Małe.

Granice wypracowane podczas procesu konsultacji społecznych z mieszkańcami na podstawie Zarządzenia nr 2721.2018 Prezydenta Miasta Dąbrowa Górnicza z dnia 25 września 2019 r. z późn. zm.

Mapa opracowana z wykorzystaniem aplikacji Mapy Google

10) Dzielnica Łosień

Ulice: Gołonoska, Łaskowa 1-144, Orna, Poczta, Przedziałowa, Zagrabie, Ząbkowicka.



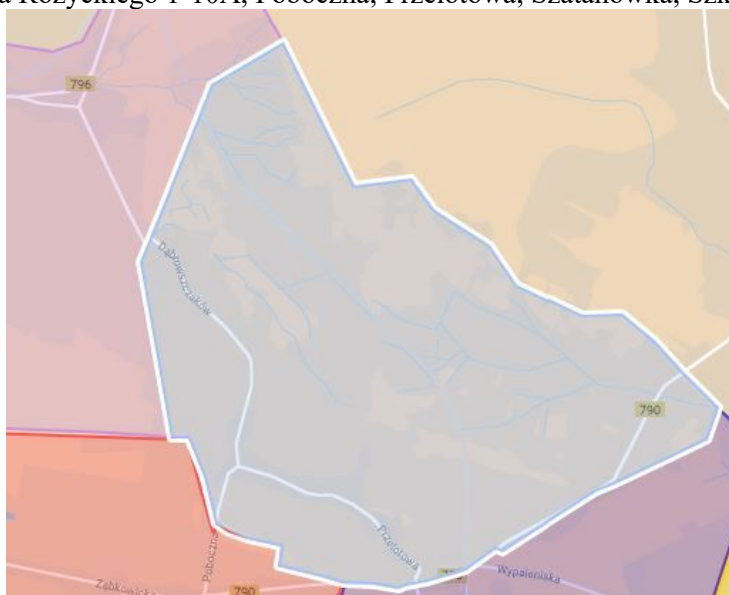
Mapa nr 10 - granice Dzielnicy Łosień.

Granice wypracowane podczas procesu konsultacji społecznych z mieszkańcami na podstawie Zarządzenia nr 2721.2018 Prezydenta Miasta Dąbrowa Górnicza z dnia 25 września 2019 r. z późn. zm.

Mapa opracowana z wykorzystaniem aplikacji Mapy Google

11) Dzielnica Łęka

Ulice: Ciernie, Zygmunta Różyckiego 1-10A, Poboczna, Przelotowa, Szatanówka, Szkotnica.



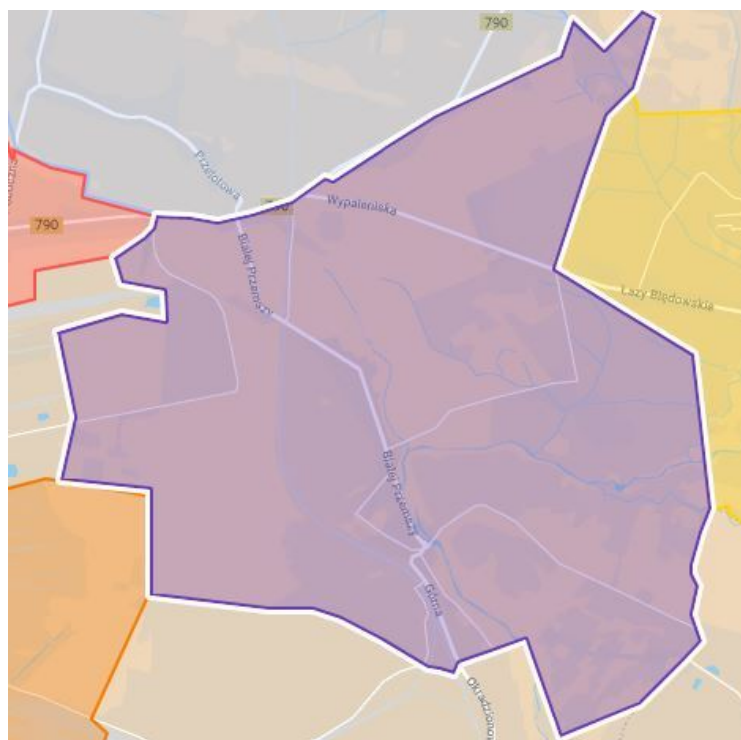
Mapa nr 11 - granice Dzielnicy Łęka.

Granice wypracowane podczas procesu konsultacji społecznych z mieszkańcami na podstawie Zarządzenia nr 2721.2018 Prezydenta Miasta Dąbrowa Górnicza z dnia 25 września 2019 r. z późn. zm.

Mapa opracowana z wykorzystaniem aplikacji Mapy Google

12) Dzielnica: Okradzionów

Ulice: Białej Przemszy, Górna, Ziołowa, Rudy, Turystyczna, Wypaleniska, Kuźniczka Nowa.



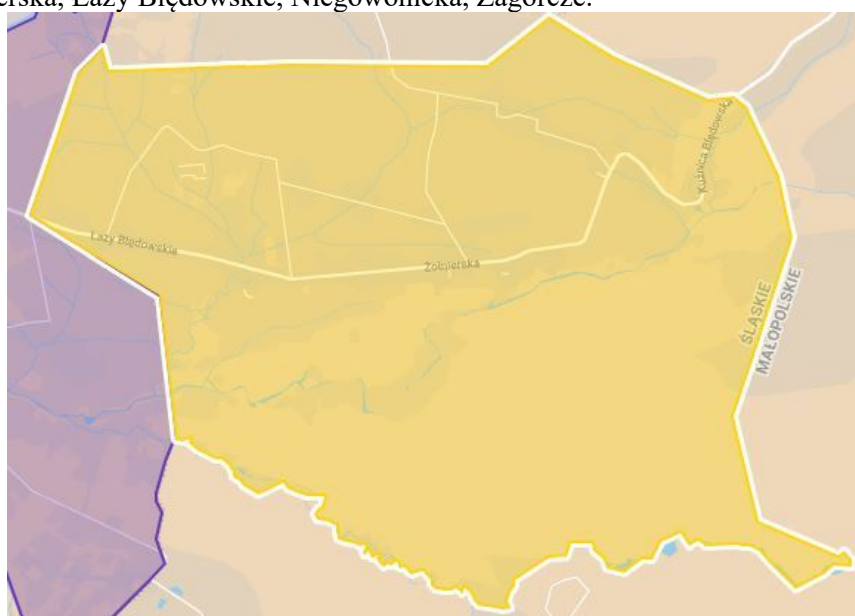
Mapa nr 12 - granice Dzielnicy Okradzionów.

Granice wypracowane podczas procesu konsultacji społecznych z mieszkańcami na podstawie Zarządzenia nr 2721.2018 Prezydenta Miasta Dąbrowa Górnicza z dnia 25 września 2019 r. z późn. zm.

Mapa opracowana z wykorzystaniem aplikacji Mapy Google

13) Dzielnica Błędów

Ulice: Dąbrówka, Górki, Jesionowa, Kuźnica Błędowska, Pustynna, Sołtysówka, Strumień, Sztorcowa, Zagórze, Żołnierska, Łazy Błędowskie, Niegowonicka, Zagórcze.



Mapa nr 13 - granice Dzielnicy Błędów.

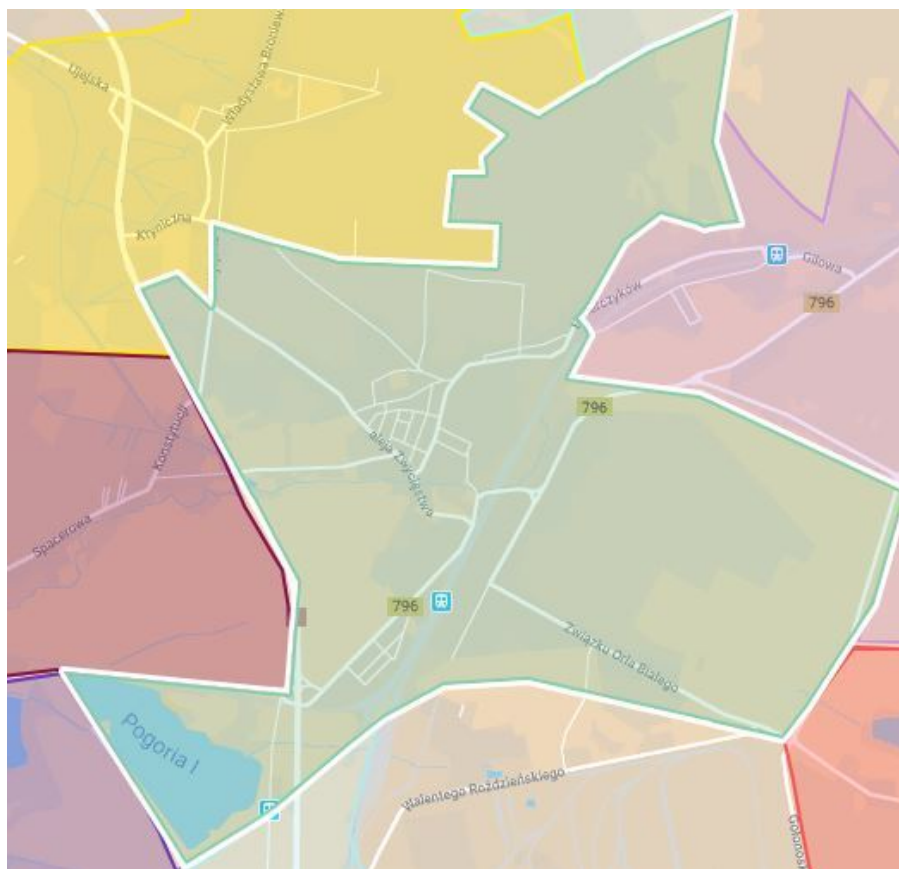
Granice wypracowane podczas procesu konsultacji społecznych z mieszkańcami na podstawie Zarządzenia nr 2721.2018 Prezydenta Miasta Dąbrowa Górnicza z dnia 25 września 2019 r. z późn. zm.

Mapa opracowana z wykorzystaniem aplikacji Mapy Google

14) Dzielnica Ząbkowice

Ulice: Aleja Zwycięstwa 3-74,80,84,86, Armii Krajowej, Chemiczna, Marii Dąbrowskiej, Dolomitowa, Dreszera, Dworcowa, Fiołkowa, Aleksandra Fredry, Gospodarcza, Górzysta, Artura Gruszeckiego, Hallerczyków 2-161 Hutnicza, Jaskółcza, Kalinowa, Kasztanowa, Grzegorza Stanisława Kontkiewicza,

Grzegorza Korczyńskiego, Konstytucji 54-83. Janusza Kusocińskiego 1, 1A, 1C, 3, 3A, 3D, 5A, 5a, 7,9,11,15,17,19, Bielowizna, Leszczynowa, Lipowa, Łąkowa, Makowa, Jana Mizerkiewicza, Młynarska, Nadrzeczna, Zofii Nałkowskiej, Orzechowa, Osiedle Robotnicze, Oświecenia, Piastowska, Projektowana, Pszenna, Adama Rapackiego, Rolnicza, Rzemieślnicza, Władysława Sikorskiego, Marii Skłodowskiej - Curie, Słoneczna, Sokolska, Szosowa, Targowa, Kazimierza Przerwy- Tetmajera, Traktowa, Tulipanowa, Wapienna, Willowa, Wypoczynkowa, Franciszka Zabłockiego, Zacisze, Zagłębiowska, Zdrojowa, Związku Orła Białego, Pogoria, Żeglarska, Aleja Zwycięstwa 79,81,83,85,87,89,91,93,95, Europejska, Konstytucji 54-83.



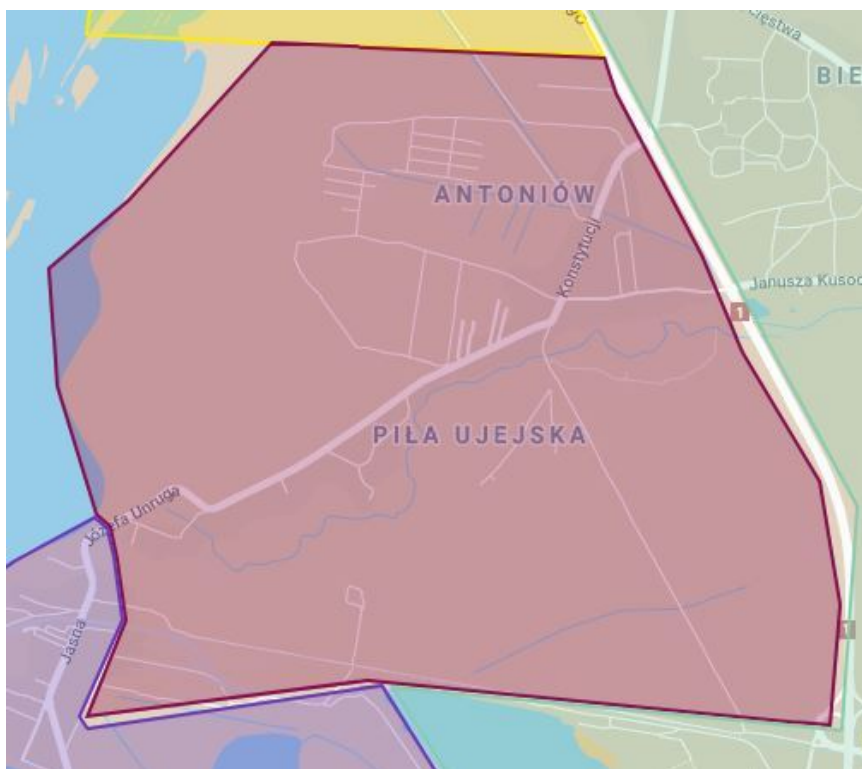
Mapa nr 14 - granice Dzielnicy Ząbkowice.

Granice wypracowane podczas procesu konsultacji społecznych z mieszkańcami na podstawie Zarządzenia nr 2721.2018 Prezydenta Miasta Dąbrowa Górnicza z dnia 25 września 2019 r. z późn. zm.

Mapa opracowana z wykorzystaniem aplikacji Mapy Google

15) Dzielnica Antoniów

Ulice: Baśniowa, Gruntowa, Kostury, Janusza Kusocińskiego 2, 2B, 4, 4B, 6, 8, 10, 10A, 12, 14, 16, 18, 18A, 20-67A, Konstytucji 1-52, Spacerowa, Stawowa, Józefa Unruga.



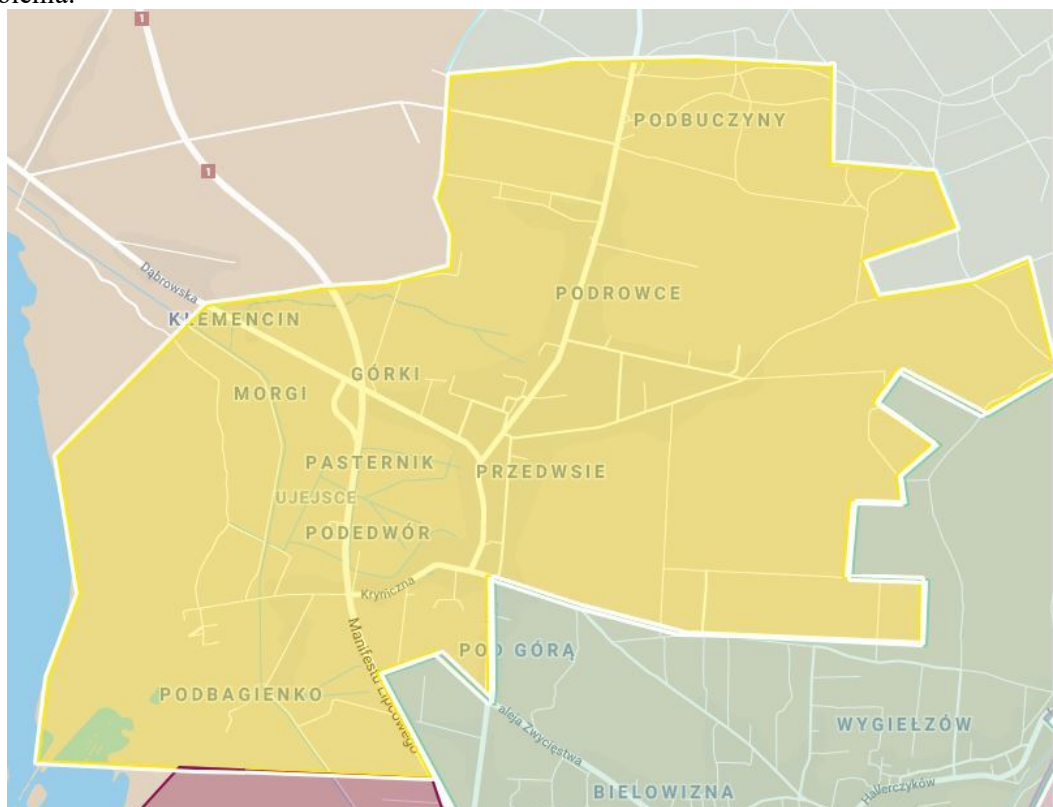
Mapa nr 15 - granice Dzielnicy Antoniów.

Granice wypracowane podczas procesu konsultacji społecznych z mieszkańcami na podstawie Zarządzenia nr 2721.2018 Prezydenta Miasta Dąbrowa Górnicza z dnia 25 września 2019 r. z późn. zm.

Mapa opracowana z wykorzystaniem aplikacji Mapy Google

16) Dzielnica Ujejsce

Ulice: 40-lecia, Broniewskiego, Dobrawa, Dymniki, Handlowa, Karsowska, Kryniczna, Kwiatowa, Mieszka I, Morgowa, Ogrodników, Olimpijska, Podbagienko, Podbuczyny, Przelajowa, Ujejska, Wysoka, Wyzwolenia.



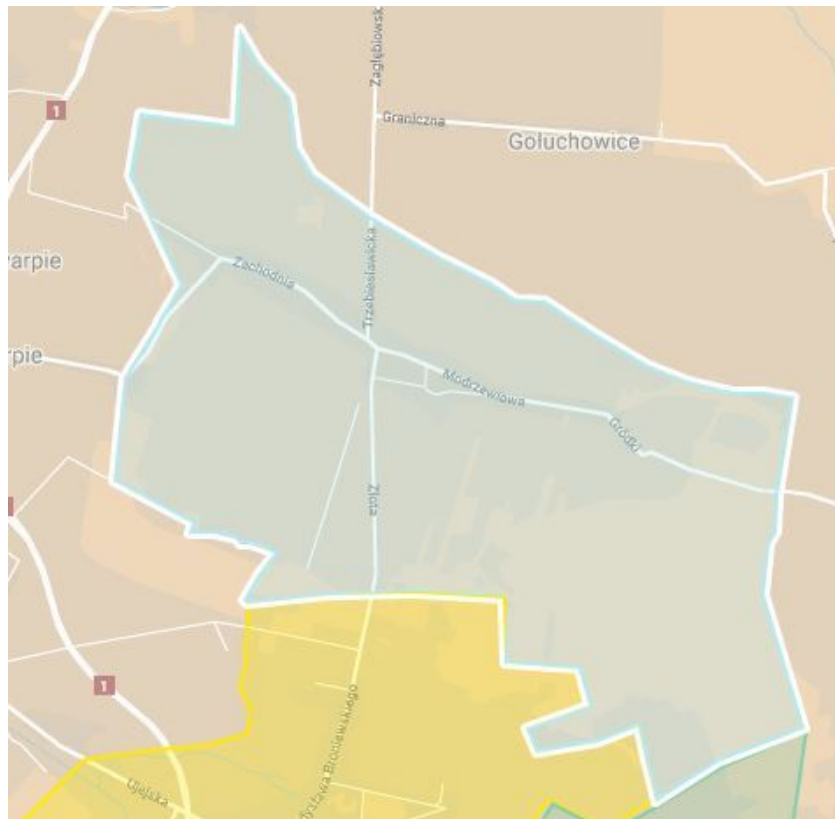
Mapa nr 16 - granice Dzielnicy Ujejsce.

Granice wypracowane podczas procesu konsultacji społecznych z mieszkańcami na podstawie Zarządzenia nr 2721.2018 Prezydenta Miasta Dąbrowa Górnicza z dnia 25 września 2019 r. z późn. zm.

Mapa opracowana z wykorzystaniem aplikacji Mapy Google

17) Dzielnica Trzebieszawice

Ulice: Dworska, Gródki, Modrzewiowa, Strażacka, Św. Stanisława Kostki, Trzebieszawicka, Uczniowska, Zachodnia, Złota.



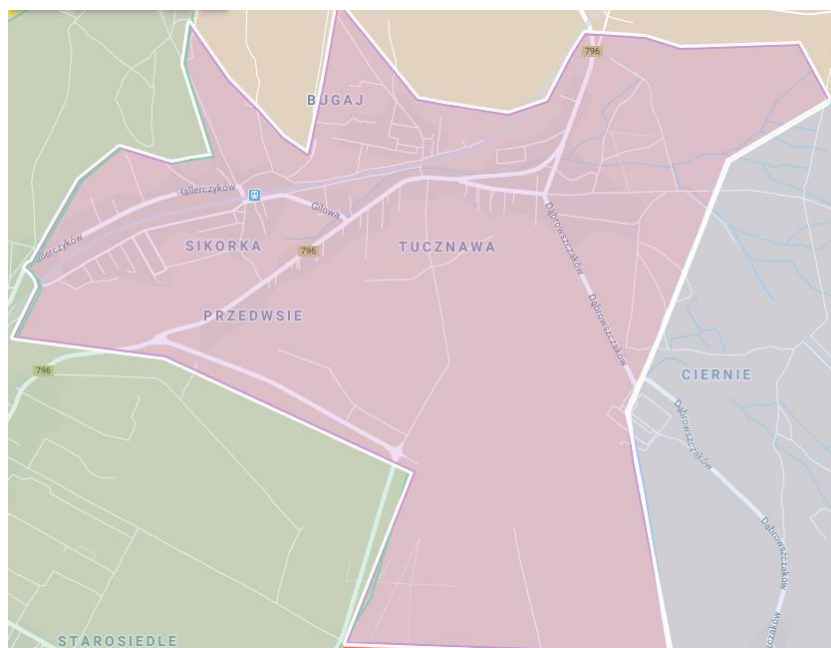
Mapa nr 17 - granice Dzielnicy Trzebieszawice.

Granice wypracowane podczas procesu konsultacji społecznych z mieszkańcami na podstawie Zarządzenia nr 2721.2018 Prezydenta Miasta Dąbrowa Górnicza z dnia 25 września 2019 r. z późn. zm.

Mapa opracowana z wykorzystaniem aplikacji Mapy Google

18) Dzielnica Tucznawa-Bugaj-Sikorka

Ulice: Czajkowa, Gilowa, Grabowa, Hallerczyków 62,64,66,70,72,74,76,76A,78,80, 80 A, 80B, 82-211, Pomłynie, Ptasia, Relaksowa, Zygmunta Różyckiego 53, Skowronkowa, Słowikowa, Sowa, Szpakowa, Wilgowa, Batalionów Chłopskich, Borowinowa, Jagodowa, Jałowcowa, Jaśminowa, Wrzosowa, Żurawinowa, Idzikowskiego, Królewska, Ks. Stanisława, Łazowska, Przymiarki, Siewna.



Mapa nr 18 - granice Dzielnicy Tuczawa-Bugaj-Sikorka.

Granice wypracowane podczas procesu konsultacji społecznych z mieszkańcami na podstawie Zarządzenia nr 2721.2018 Prezydenta Miasta Dąbrowa Górnicza z dnia 25 września 2019 r. z późn. zm.

Mapa opracowana z wykorzystaniem aplikacji Mapy Google

UZASADNIENIE

Jednostka pomocnicza to lokalna wspólnota samorządowa mieszkańców części gminy (miasta). Jednostki są ustanawiane przez radę miasta jako sołectwa, dzielnice, osiedla. Jednostki nie posiadają osobowości prawnej, ale stanowią ważną strukturę społeczno-terytorialną, która przejmuje na swoim terytorium realizację zadań publicznych, ułatwiając tym samym gminie wykonywanie jej zadań.

Ustaleniu ich ilości i granic służyły konsultacje społeczne zainicjowane przez Komisję Prawno-Organizacyjną Rady Miejskiej w Dąbrowie Górniczej. Proces konsultacji prowadzony był w oparciu o Zarządzenie Nr 2721.2018 Prezydenta Miasta Dąbrowa Górnicza z dnia 25.09.2018 r. w sprawie: przeprowadzenia konsultacji dotyczących wyznaczenia granic dla jednostek pomocniczych Miasta Dąbrowa Górnicza z późn. zm. Pierwsze dwa etapy konsultacji to warsztaty, które prowadzono w Centrum Aktywności Obywatelskiej. Odbły się one 9 oraz 16 października 2018, a ich efektem była propozycja tzw. wytycznych dotyczących ilości i granic jednostek pomocniczych w Dąbrowie Górniczej. To propozycja, w której podzielono miasto na 18 dzielnic. Wytyczne wypracowane podczas warsztatów zostały opublikowane w Biuletynie Informacji Publicznej, na stronie internetowej www.konsultacje.dabrowa-gornicza.pl. Uwagi do wypracowanego podziału zbierane były dwukrotnie, w dniach od 24 października do 6 listopada 2018 r. oraz od 16 listopada do 5 grudnia 2018 r. Analizie wszystkich zgłoszonych opinii służył ostatni w procesie konsultacji, III warsztat, na którym mieszkańcy rozpatrywali zasadność zgłaszanych uwag.

Ostateczny kształt wypracowanych granic rekomendowała Komisja Prawno-Organizacyjna Rady Miejskiej w Dąbrowie Górniczej podczas posiedzenia w dniu 6 lutego 2019 r.

Przewodniczący
Komisji Prawno-Organizacyjnej

Marek Węgrzynowicz