

Konsultacje społeczne w sprawie:

**UTWORZENIA 18 JEDNOSTEK POMOCNICZYCH
MIASTA DĄBROWA GÓRNICZA
dla dzielnic**

REDEN

4 grudnia 2019 r.

Konsultacje są prowadzone na zasadach określonych w:

- ✓ **Zarządzeniu Nr 647.2019 Prezydenta Miasta Dąbrowa Górnicza** z dnia 24.10.2019 w sprawie: przeprowadzenia konsultacji społecznych w przedmiocie utworzenia 18 jednostek pomocniczych miasta Dąbrowa Górnicza

Konsultacje przeprowadza **Komisja Konsultacyjna** powołana:

- ✓ **Uchwałą nr VIII/97/2019 Rady Miejskiej w Dąbrowie Górniczej z dnia 20 marca 2019 r.** w sprawie przeprowadzenia konsultacji z mieszkańcami w przedmiocie utworzenia Jednostek Pomocniczych Miasta Dąbrowa Górnicza.

Skład Komisji Konsultacyjnej:

Członkowie Komisji Prawno – Organizacyjnej Rady Miejskiej w Dąbrowie Górniczej

Moderowanie spotkań, organizacja konsultacji, prowadzenie procesu:

Wydział Organizacji Pozarządowych i Aktywności Obywatelskie Urzędu Miejskiego w Dąbrowie Górniczej.



Celem konsultacji jest **uzyskanie opinii** mieszkańców w sprawie:

- ✓ **zmiany granic 10** istniejących jednostek pomocniczych,
- ✓ **utworzenia 8 nowych** jednostek pomocniczych miasta Dąbrowa Górnicza,
- ✓ **treści statutów dla 18** jednostek pomocniczych.

Termin: 26 listopada 2019 r. do dnia 12 grudnia 2019 r.

Formy:

- ✓ zbierania opinii podczas **otwartych spotkań**
- ✓ zbierania uwag i opinii mieszkańców w trakcie **dyżuru** w dniu:
5.12.2019 r. od godz. 12.00 do godz. 18.00
w Wydziale Organizacji Pozarządowych i Aktywności Obywatelskiej ul. Sienkiewicza 6A,
I piętro, pokój nr 108.
- ✓ zbierania **pisemnych** opinii i uwag na adres:
Wydział Organizacji Pozarządowych i Aktywności Obywatelskiej ul. Sienkiewicza 6A,
41-300 Dąbrowa Górnicza z dopiskiem „*konsultacje społeczne*”,
- ✓ zbieranie **elektronicznych** opinii i uwag: mail: konsultacje@dabrowa-gornicza.pl

Program wdrożenia oraz funkcjonowania
Rad Dzielnic
(jednostek pomocniczych)
na terenie Miasta Dąbrowa Górnicza

Jednostka pomocnicza to lokalna wspólnota samorządowa, która może powstać w obrębie miasta lub gminy w formie sołectwa, osiedla, dzielnicy lub innej jednostki pomocniczej.

Do systemu prawnego została wprowadzona wraz z reformami ustrojowymi samorządu terytorialnego w państwie polskim w 1990 r.

W założeniu twórców tych reform, ich powstawanie miało być dopełnieniem jednej z fundamentalnych zasad, o które opiera się ustrój samorządu terytorialnego w Polsce tj. zasadę **subsydiarności** lub inaczej mówiąc **pomocniczości**. Zasada ta narzuca powierzanie zadań publicznych instytucjom najniższego szczebla, a zatem tym, które są usytuowane najbliżej mieszkańców. Inaczej mówiąc, **każdy szczebel władzy powinien realizować tylko te zadania, które nie mogą być skutecznie zrealizowane przez szczebel niższy lub same jednostki działające w ramach społeczeństwa.**

W procesie przemian ustrojowych opierających się o **decentralizację**, chodziło o stworzenie w obrębie miasta i gminy jednostek, które przejmą na podległym im obszarze realizację części zadań publicznych i kompetencji zastrzeżonych w ustawie o samorządzie dla władz gminy.

Do 20 września 2019 roku w Dąbrowie Górniczej funkcjonowało **7 Rad Osiedli**:

- Antoniów (powstała 22.05.2002)
- Łęka (powstała 17.06.1998)
- Łosień (powstała 22.06.2006)
- Okradzionów (powstała 17.06.1998)
- Strzemieszyce Małe (powstała 25.06.2003)
- Trzebiesławice (powstała 17.06.1998)
- Ujejsce (powstała 22.05.2002)

Do dnia 16.11.2018 funkcjonowała **Rada Dzielnicy Strzemieszyce Wielkie**, której wygasła kadencja. Jednostka powstała 25.06.2014 r

Od roku 2003 funkcjonowała również **Rada Osiedla Tucznawa**. W wyborach w 2016 roku nie przekroczono 20 % progu frekwencji w wyniku czego rada nie powstała.

W 2007 roku, odbyły się wybory do **Rady Dzielnicy Ząbkowice**. Frekwencja wyniosła 19,27%, nie przekroczyła tym samym wymaganego progu. Wybory zostały powtórzone w 2008 roku, frekwencja wyniosła 27,17%. Kadencja trwała do 13 kwietnia 2012. Następnie zarządzono wybory, które odbyły się 17 czerwca 2012. Frekwencja wyniosła 15,15% tym samym została podjęta uchwała w grudniu 2012 o zniesieniu jednostki pomocniczej Ząbkowice.

Jednostkę **Gołonóg Południe** - powołano Uchwałą nr LV/734/98 Rady Miejskiej z dnia 17.06.1998 r. Wybory do jednostki zarządzono na dzień 11.X.1998 r. Frekwencja wyniosła 14,2% przy minimalnym progu 20% i tym samym próg nie został osiągnięty. 30.XI. 1998 uchwałą Rady Miejskiej jednostka została rozwiązana.

Gołonóg Północ - jednostka powołana Uchwałą nr LV/733/98 z dnia 17.06.1998 r. Wybory zarządzane na dzień 11.X.1998 r. frekwencja przekroczyła 20%, powołano radę na 4 lata. W roku 2003, po upływie kadencji odbyły się ponowne wybory do Rad. Frekwencja wyniosła 2,48% i tym samym Rada nie została powołana. Uchwałą z dnia 30.04.2003 r. jednostka została rozwiązana.

Błędów – jednostka została powołana Uchwałą w dniu 17.06.1998. Między 27.02.2003 a 14.03.2003 odbyły się wybory do Rady Dzielnicy, kadencja zakończyła się w roku 2007.

Wnioski na dziś:

- Jednostki pomocnicze funkcjonują jedynie na tzw. **zielonych terenach miasta**.
- W obszarze typowo miejskim w ramach **struktur spółdzielni mieszkaniowych** funkcjonują ich Rady Osiedli.
- Obecnie przed jednostkami pomocniczymi nie postawiono **konkretnych zadań do realizacji** w systemie zarządzania miastem.
- **Duży próg frekwencji 20 %** w wyborach do jednostek nie jest współmierny do ich roli.
- Obecnie roczny **koszt diet** tylko dla przewodniczących 8 Rad to **76 122,02 zł** (dane za 2018). Dieta miesięczna to 800 zł.

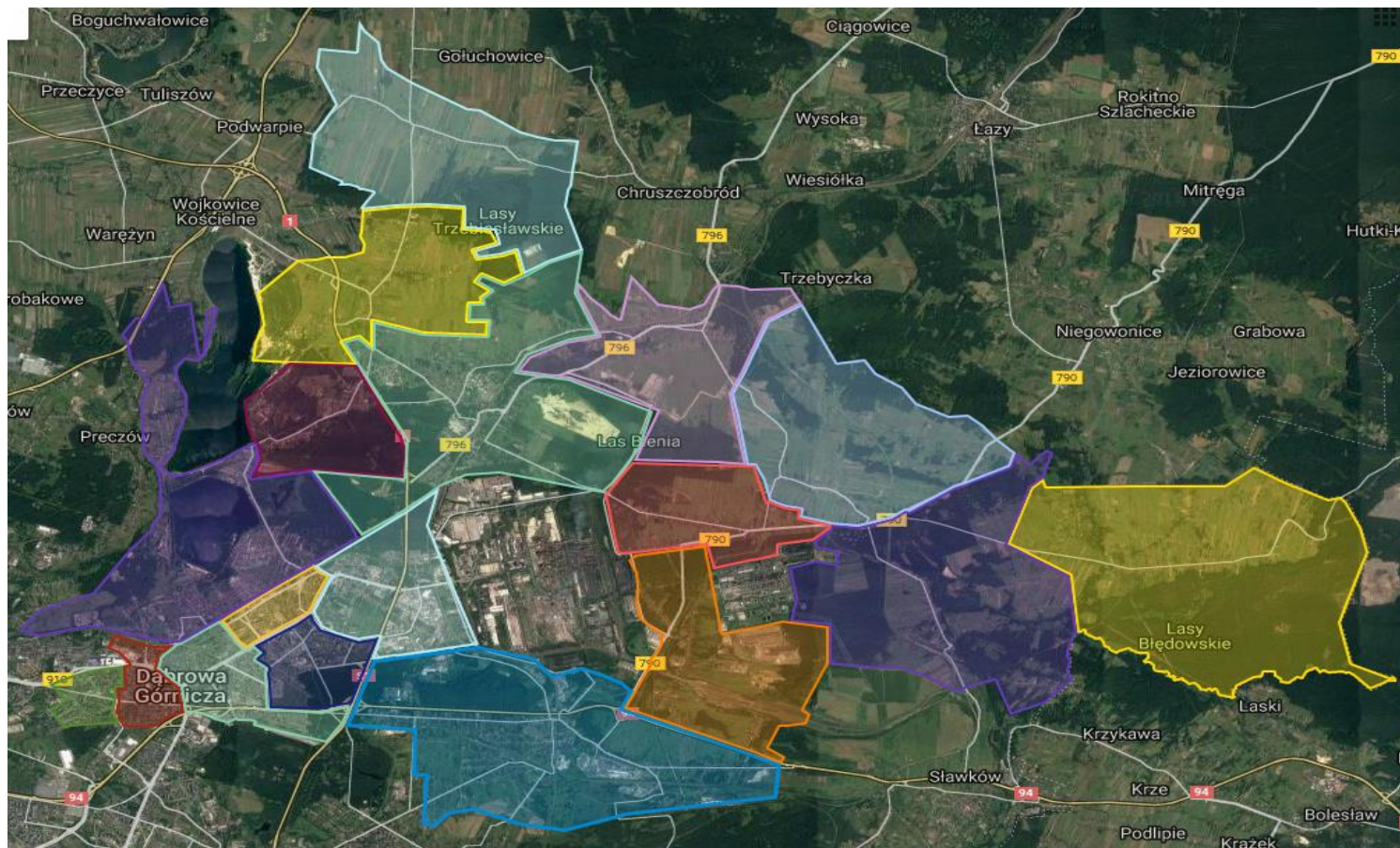
Pomysł na zmianę.

- Wdrożenie Programu Funkcjonowania
- **Długofalowe podejście** do rozwoju Rad oraz wdrażanie nowych kompetencji w **małych krokach**.
- Wyznaczenie na starcie **konkretnych oczekiwań** co do roli Rady w procesie zarządzania miastem.
- Objęcie członków Rad **opieką merytoryczną** w postaci szkoleń i doradztwa poprzez Centrum Aktywności Obywatelskiej.
- Wprowadzenie **działań animacyjnych** i wspierających Rady w działaniach statutowych poprzez zaangażowanie NGO.
- Objęcie funkcjonowaniem Rad **całego terytorium miasta**.
- Doprowadzenie do organizacji **wyborów do Rad w jednym dniu**, wsparcie wyborów akcją promocyjną, zniesienie progu wyborczego (nie ma go w innych wyborach).
- Opcjonalnie zastosowanie **głosowania internetowego?**

18 Dzielnic, 35 Osiedli (DBP)

"Wytyczne dotyczące ilości i granic jednostek pomocniczych miasta Dąbrowa Górnicza"

UCHWAŁA NR VIII/97/2019 RADY MIEJSKIEJ W DĄBROWIE GÓRNICZEJ z dnia 20 marca 2019 r.

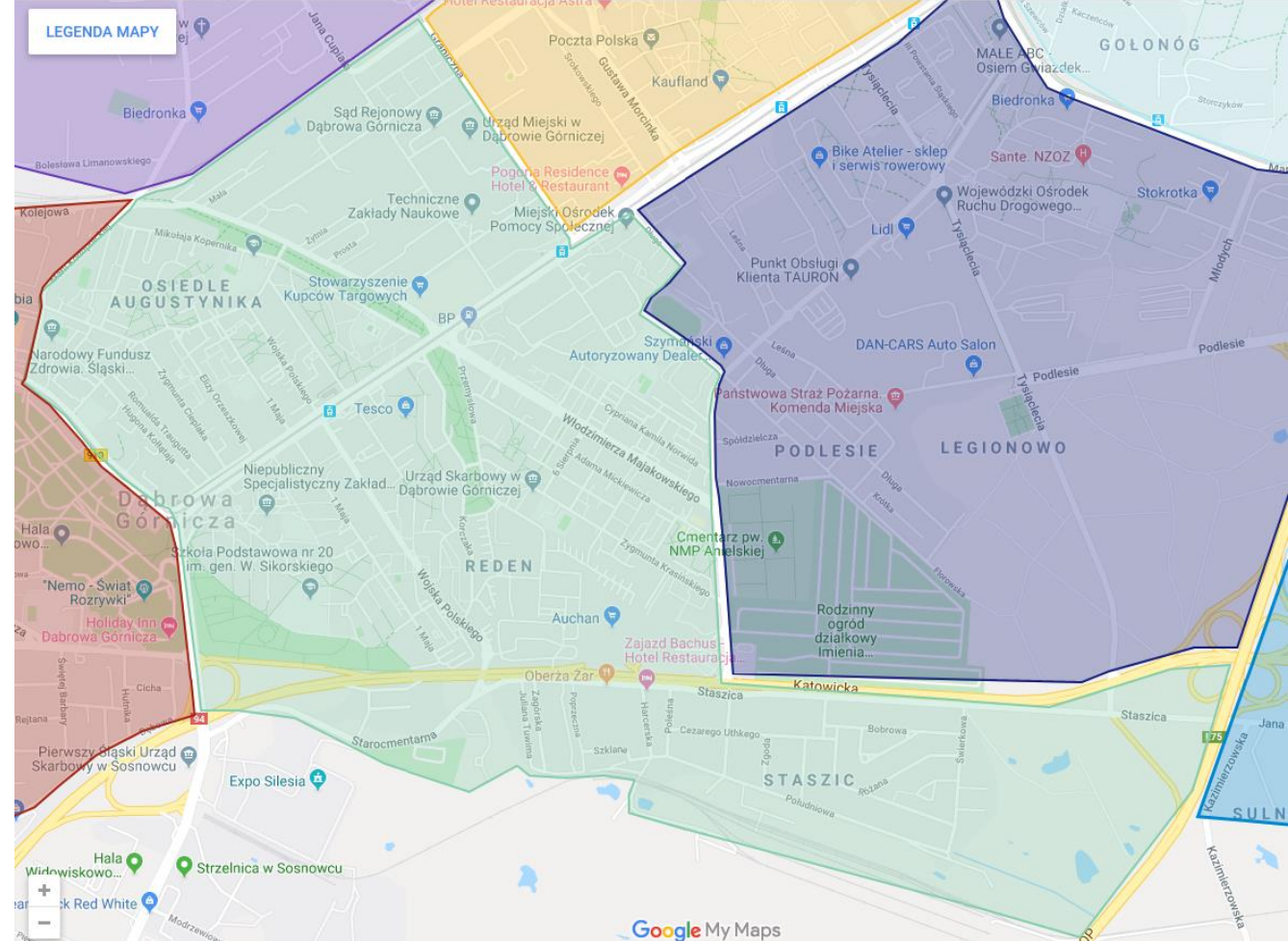


<https://drive.google.com/open?id=1kbdWZvaKAgKeue9qpMCn6VMkzfYZmb2G&usp=sharing>

Lp	Nazwa Dzielnicy	Liczba Radnych w Radzie Dzielnicy	Liczba mieszkańców Dzielnicy	Nazwa Osiedla	Liczba mieszkańców Osiedla	Wynik algorytmu	Mandaty z algorytmu dla dzielnicy	Mandat bazowy	Mandaty z algorytmu dla osiedla	Mandaty dla osiedla
1	Mydlice	15	14 735	Mydlice Północne	6 009	0,41	13	1	5	6
				Mydlice Południowe	8 726	0,59		1	8	9
2	Śródmieście	15	8 064	Śródmieście	6 877	0,85	13	1	11	12
				Stara Dąbrowa	1 187	0,15		1	2	3
3	Zielona-Pogoria	15	8 521	Zielona-Korzeniec-Dziewiąty	4 503	0,53	10	1	5	6
				Łęknice	2 676	0,31		1	3	4
				Marianki	229	0,03		1	0	1
				Ratanice	238	0,03		1	1	2
				Piekło	875	0,1		1	1	2
4	Reden	21	20 422	Reden	6 939	0,34	17	1	6	7
				Reden-Adamiecki	6 832	0,33		1	5	6
				Aleje	5 628	0,28		1	5	6
				Staszic	1 023	0,05		1	1	2
5	Gołonóg Północny	15	11 785	Brodway	4 721	0,4	13	1	5	6
				Stary Gołonóg	7 064	0,6		1	8	9
6	Gołonóg Południowy	15	16 358	Kasprzak	9 201	0,56	12	1	7	8
				Manhattan	6 204	0,38		1	4	5
				Podlesie	953	0,06		1	1	2
7	Gołonóg Wschodni	15	3 970	Tworzeń	3 162	0,8	13	1	10	11
				Górka Gołonoska	808	0,2		1	3	4
8	Strzemieszyce Wielkie	15	8 272	Strzemieszyce Wielkie	8 272	1	14	1	14	15
9	Strzemieszyce Małe	15	1 264	Strzemieszyce Małe	1 264	1	14	1	14	15
10	Łosień	15	1 484	Łosień	1 484	1	14	1	14	15
11	Łęka	15	705	Łęka	705	1	14	1	14	15
12	Okradzionów	15	1 243	Okradzionów	755	0,61	12	1	7	8
				Rudy	285	0,23		1	3	4
				Kuźniczka Nowa	203	0,16		1	2	3
13	Błędów	15	1 814	Błędów	1 406	0,77	13	1	10	11
				Łazy Błędowskie	408	0,23		1	3	4
14	Ząbkowice	15	10 416	Osiedle Młodych Hutników	3 160	0,3	13	1	4	5
				Ząbkowice	7 256	0,7		1	9	10
15	Antoniów	15	712	Antoniów	712	1	14	1	14	15
16	Ujejsce	15	2 091	Ujejsce	2 091	1	14	1	14	15
17	Trzebieślawi-ce	15	1 040	Trzebieślawice	1 040	1	14	1	14	15
18	Tucznowa-Bugaj-Sikorka	15	2 091	Tucznowa-Bugaj-Sikorka	2 091	1	14	1	14	15

Dzielnica Reden: 21 Radnych

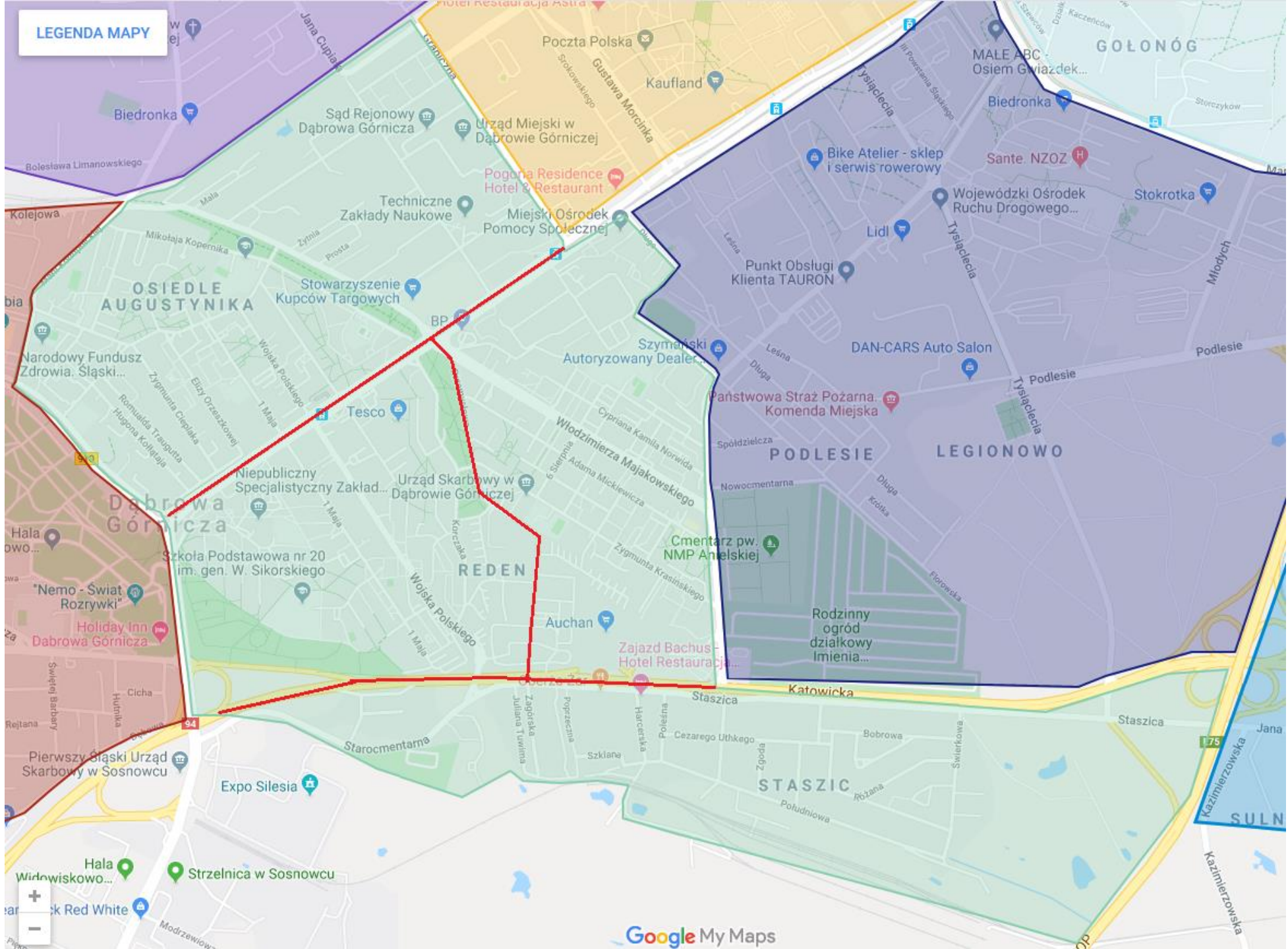
- ✓ Okręg nr 1
Reden: 7 radnych
- ✓ Okręg nr 2
Reden-Adamiecki: 6 radnych
- ✓ Okręg nr 3
Aleje: 6 radnych
- ✓ Okręg nr 4
Staszic: 2 radnych



Mapa opracowana z wykorzystaniem aplikacji Mapy Google

<https://drive.google.com/open?id=1kbdWZvaKAgKeue9qpMCn6VMkzfYZmb2G&usp=sharing>

LEGENDA MAPY



Dzielnica Reden– spis ulic

Reden:

1 Maja 1-24, , Księdza Grzegorza Augustynika, Cieplaka, Górników Redenu, Kołłątaja, Konopnickiej 30, 36, 37, 38, 40, 40A, 40B, 40b, 40C, Kopernika, Królowej Jadwigi 1, 13-25, 27, 29, 31 Nowa, Orzeszkowej, Poniatowskiego, Reymonta 1-16, Wyszyńskiego , Spokojna, Stara , Traugutta, Wąska, Wierzbowa, Wojska Polskiego 1B-13, Graniczna 5, 11, 13, 15, 17, 45, 49a, 49b, 49c, 49j, 53, Aleja Józefa Piłsudskiego 5, Emilii Zawadzkiej, Plater, Józefa Kraszewskiego, Twarda, Żytnia, Prosta, Równa, Mała, Konarskiego, Janusza Kotarbińskiego, Szygarska

Reden-Adamięki:

1 Maja 28-65, Karola Adamiękiego, Aleja Róż, Janusza Korczaka, Królowej Jadwigi nr parzyste od nr 26 do nr 56, Planty im. Harcmistrza Stefana Piotrowskiego, Reymonta 34-43, Wojska Polskiego od nr 32 do nr 70

Aleje:

6 Sierpnia, Katowicka, Krasińskiego, Majakowskiego, Mickiewicza, Norwida, Przemysłowa, Słowackiego, Wyspiańskiego, 11 Listopada 1A, 1B, 17, 17A, 17B, 19, 20

Stazic:

Bobrowa, Harcerska, Poleśna, Południowa, Poprzeczna, Różana, Starocmentarna, Staszica, Szklana, Świerkowa, Juliana Tuwima, Uthkego, Wschodnia, Zagórska, Zgoda, Jana Ziemby

Siedziba Rady:

Klub Osiedlowy Helikon (ul. Wojska Polskiego 45)

Lokale wyborcze:

Okręg nr 1: Reden

I Liceum Ogólnokształcące (ul. Reymonta 14)

Okręg nr 2: Reden-Adamiecki

Klub Osiedlowy Helikon (ul. Wojska Polskiego 45)

Okręg nr 3: Aleje

Szkoła Podstawowa nr 8 im. Adama Mickiewicza (budynek B ul. Wyspiańskiego 1)

Okręg nr 4: Staszic

Szkoła Podstawowa nr 8 im. Adama Mickiewicza (budynek A, ul. Zygmunta Krasińskiego 34)

Planowany harmonogram wdrożenia:

- listopad/grudzień 2019 r. - konsultacje społeczne
- **7 stycznia 2020 r.** - **publikacja raportu z konsultacji**
- 7-17 stycznia 2020 r. - Posiedzenie Komisji Konsultacyjnej, rozpatrzenie uwag.
- 27 stycznia 2020 r. - Publikacja zatwierdzonych przez Komisję Statutów JP
- 5 luty - Sesja Rady Miejskiej, powołania JP
- **19 kwietnia 2020 (niedziela) od 10.00 do 18.00**

Prowadzenie spotkania:

Piotr Drygała

Naczelnik Wydziału

Przedstawiciele Komisji Konsultacyjnej Rady Miejskiej:

Radna Rady Miejskiej **Krystyna Stępień**

Radny Rady Miejskiej **Robert Kazimirski**

Wydział Organizacji Pozarządowych i Aktywności Obywatelskiej

Zespół ds. Konsultacji i Partycypacji

tel. 518 270 597

mail. Konsultacje@dabrowa-gornicza.pl

www.konsultacje.dabrowa-gornicza.pl

Centrum Aktywności Obywatelskiej w Dąbrowie Górniczej

ul. Sienkiewicza 6 A

