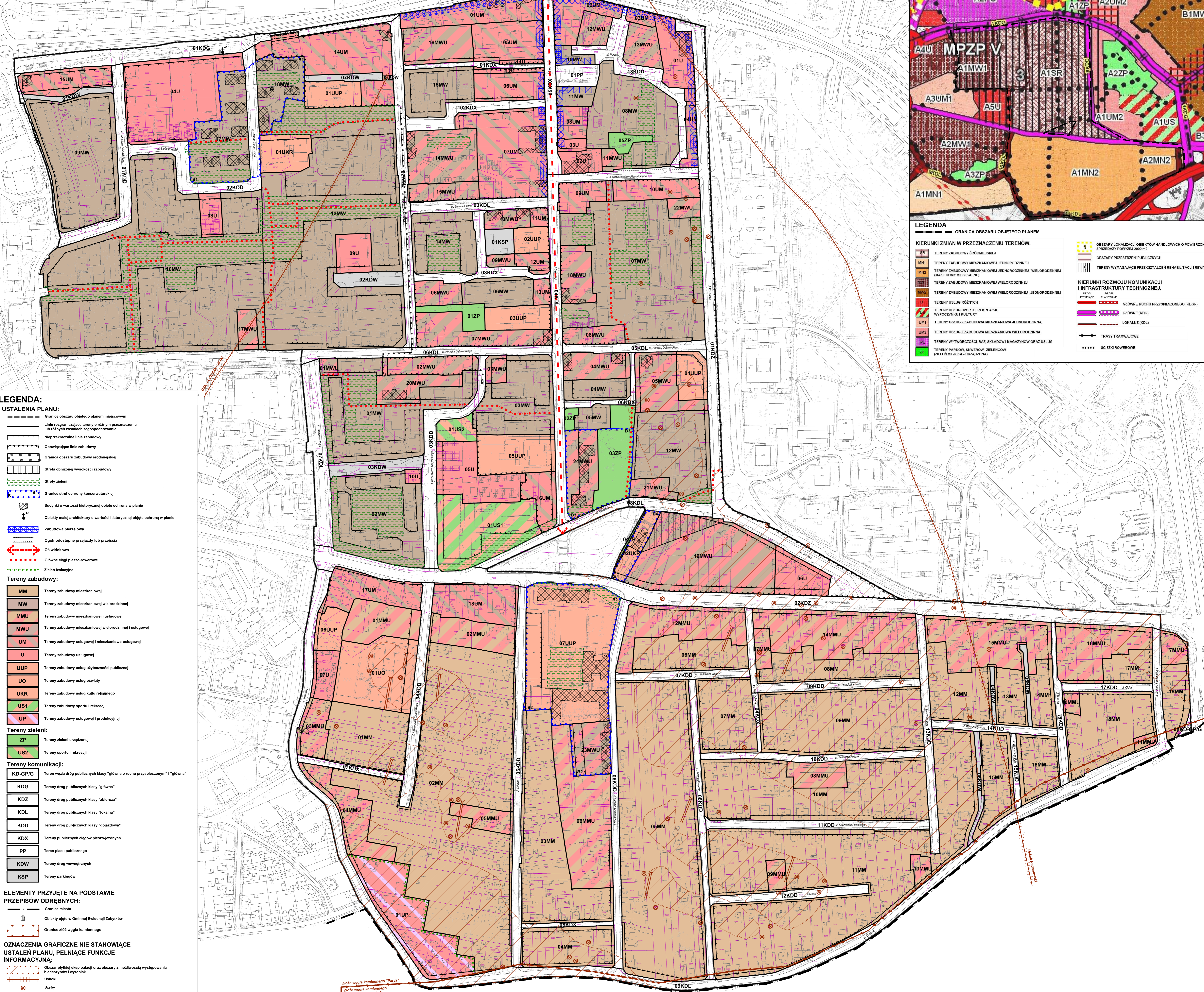
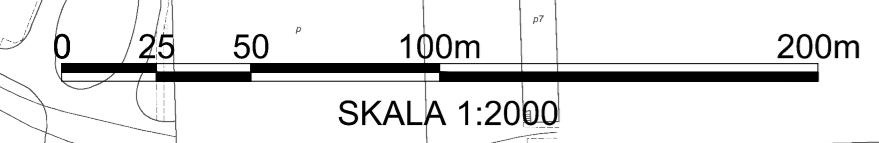
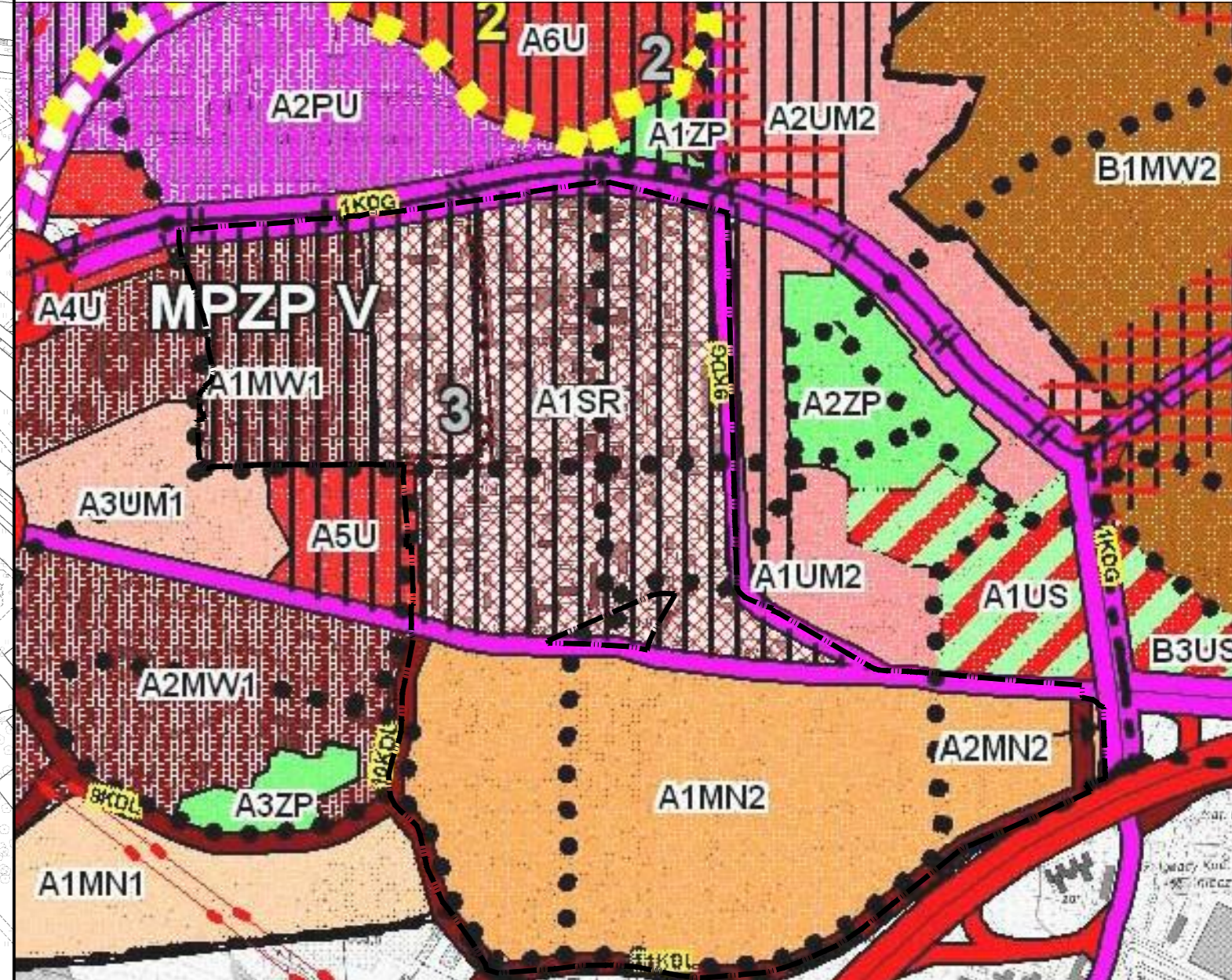


# MIEJSKIE PLAN ZAGOSPODAROWANIA PRZESTRZENNEGO MIASTA DĄBROWA GÓRNICZA DLA OBSZARU ŚRÓDMIEŚCIA - CZĘŚĆ A (PROJEKT)

RYSUNEK PLANU  
Załącznik Nr 1 do uchwały Nr .....  
Rady Miejskiej w Dąbrowie Górniczej  
z dnia .....



WYRYS ZE STUDIUM UWARUNKOWAŃ I KIERUNKÓW ZAGOSPODAROWANIA PRZESTRZENNEGO MIASTA DĄBROWA GÓRNICZA (II EDYCJA)  
SKALA 1:20 000



- LEGENDA:**
- USTALENIA PLANU:**
- Granice obszaru objętego planem miejscowym
  - Linie rozgraniczające tereny o różnym przeznaczeniu lub różnych zasadach zagospodarowania
  - Nieprzekraczalne linie zabudowy
  - Obowiązujące linie zabudowy
  - Granica obszaru zabudowy śródmiejskiej
  - Strefa obniżonej wysokości zabudowy
  - Strefy zieleni
  - Granice stref ochrony konserwatorskiej
  - Budynki o wartości historycznej objęte ochroną w planie
  - Obiekty małej architektury o wartości historycznej objęte ochroną w planie
  - Zabudowa pierzejowa
  - Ogólnodostępne przejścia lub przejścia
  - Oś widokowa
  - Główne ciągi pieszo-rowerowe
  - Zieleni izolacyjna
- Tereny zabudowy:**
- MM Tereny zabudowy mieszkaniowej
  - MW Tereny zabudowy mieszkaniowej wielorodzinnej
  - MMU Tereny zabudowy mieszkaniowej i usługowej
  - MWU Tereny zabudowy mieszkaniowej wielorodzinnej i usługowej
  - UM Tereny zabudowy usługowej i mieszkaniowo-usługowej
  - U Tereny zabudowy usługowej
  - UUP Tereny zabudowy usług użyteczności publicznej
  - UO Tereny zabudowy usług oświaty
  - UKR Tereny zabudowy usług kultury religijnej
  - US1 Tereny zabudowy sportu i rekreacji
  - UP Tereny zabudowy usługowej i produkcyjnej
- Tereny zieleni:**
- ZP Tereny zieleni urządzonej
  - US2 Tereny sportu i rekreacji
- Tereny komunikacji:**
- KD-GP/G Teren węzła dróg publicznych klasy "główna o ruchu przyspieszonym" i "główna"
  - KDG Tereny dróg publicznych klasy "główna"
  - KDZ Tereny dróg publicznych klasy "zbiornicza"
  - KDL Tereny dróg publicznych klasy "lokalna"
  - KDD Tereny dróg publicznych klasy "dojazdowa"
  - KDX Tereny publicznych ciągów pieszo-jazdnych
  - PP Teren placu publicznego
  - KDW Tereny dróg wewnętrznych
  - KSP Tereny parkingów
- ELEMENTY PRZYJĘTE NA PODSTAWIE PRZEPISÓW ODRĘBNYCH:**
- Granica miasta
  - Obiekty ujęte w Gminnej Ewidencji Zabytków
  - Granice złóż węgla kamiennego
- OZNACZENIA GRAFICZNE NIE STANOWIĄCE USTALEŃ PLANU, PEŁNIĄCE FUNKCJE INFORMACYJNĄ:**
- Obszar płytkiej eksploatacji oraz obszary z możliwością występowania białaszybów i wyrobisk
  - Uskoki
  - Szyby
  - Upadłe

- LEGENDA**
- GRANICA OBSZARU OBJĘTEGO PLANEM
- KIERUNKI ZMIAN W PRZEZNACZENIU TERENÓW:**
- SR Tereny zabudowy śródmiejskiej
  - MN1 Tereny zabudowy mieszkaniowej jednorodzinnej
  - MN2 Tereny zabudowy mieszkaniowej jednorodzinnej i wielorodzinnej (brale domy mieszkalne)
  - MW2 Tereny zabudowy mieszkaniowej wielorodzinnej
  - U Tereny usługowych
  - UM1 Tereny usług z zabudową mieszkaniową jednorodzinną
  - UM2 Tereny usług z zabudową mieszkaniową wielorodzinną
  - PU Tereny wytwórczości, baz, składów i magazynów oraz usług
  - ZP Tereny parków, skwerów i zieleni (zeleni miejska - urządzonej)
- KIERUNKI ROZWOJU KOMUNIKACJI I INFRASTRUKTURY TECHNICZNEJ:**
- Główne ruchy przyspieszone (KDG)
  - Główne (KDG)
  - Lokalne (KDL)
  - Trasy tramwajowe
  - Ciężki rowerowe
- OBSZARY LOKALIZACJI OBIEKTÓW HANDLOWYCH O POWIERZCHNI SPRZEDAŻY POWYŻEJ 2000 m<sup>2</sup>**
- OBSZARY PRZESTRZENI PUBLICZNYCH**
- TERENY WYMAGAJĄCE PRZEKSZTAŁCEN REHABILITACJI I REWITALIZACJI**