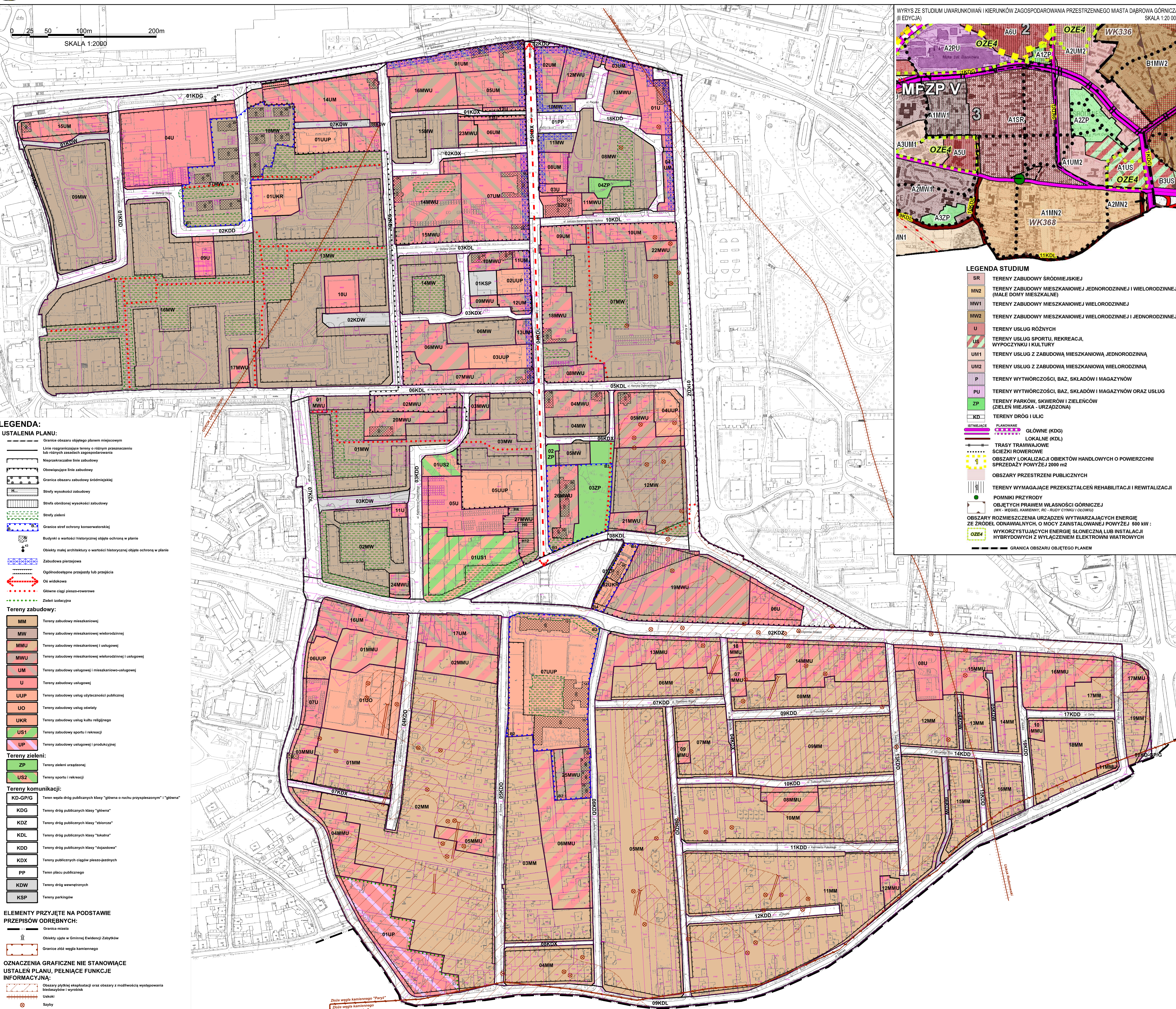
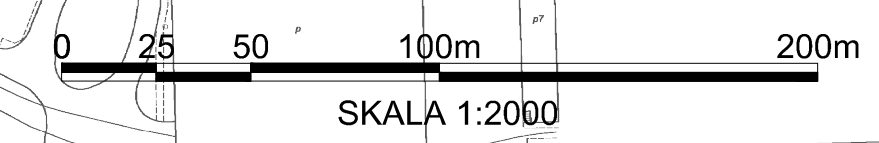


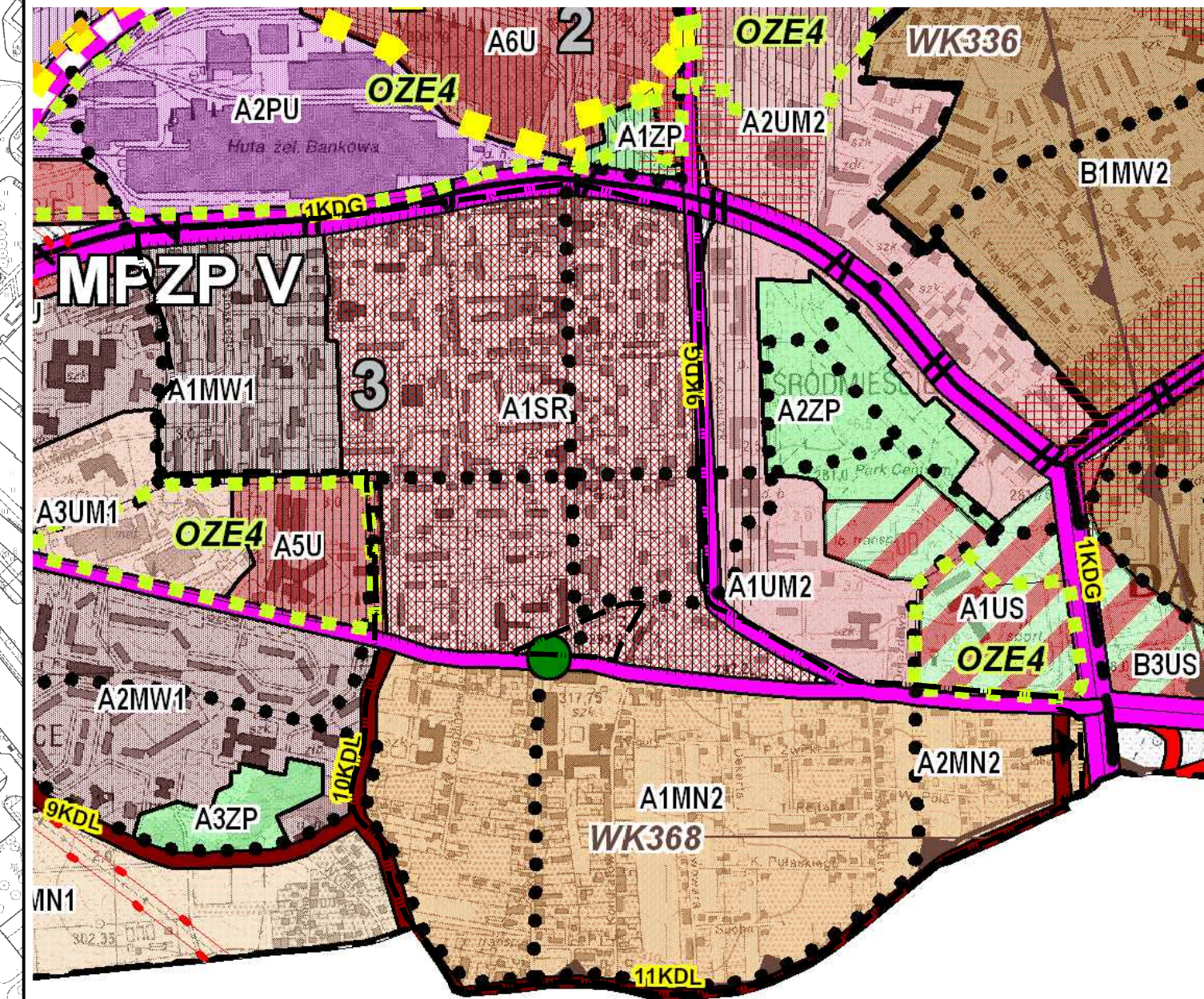
MIEJSKOWY PLAN ZAGOSPODAROWANIA PRZESTRZENNEGO MIASTA DĄBROWA GÓRNICZA DLA OBSZARU ŚRÓDMIEŚCIA - CZĘŚĆ A (PROJEKT)

RYSUNEK PLANU
Załącznik Nr 1 do uchwały Nr
Rady Miejskiej w Dąbrowie Górniczej
z dnia



- LEGENDA:**
USTALENIA PLANU:
- Granicę obszaru objętego planem miejscowym
 - Linie rozgraniczające tereny o różnym przeznaczeniu lub różnych zasadach zagospodarowania
 - Nieprzekraczalną linię zabudowy
 - Obowiązujące linie zabudowy
 - Granicę obszaru zabudowy śródmiejskiej
 - Strefy wysokości zabudowy
 - Strefa obniżonej wysokości zabudowy
 - Strefy zieleni
 - Granicę strefy ochrony konserwatorskiej
 - Budynki o wartości historycznej objęte ochroną w planie
 - Obiekty małej architektury o wartości historycznej objęte ochroną w planie
 - Zabudowa pierzejowa
 - Ogólnodostępne przejścia lub przejścia
 - Oś widokowa
 - Główne ciągi pieszo-rowerowe
 - Zieleni izolacyjna
- Tereny zabudowy:**
- MM Tereny zabudowy mieszkaniowej
 - MW Tereny zabudowy mieszkaniowej wielorodzinnej
 - MMU Tereny zabudowy mieszkaniowej i usługowej
 - MWU Tereny zabudowy mieszkaniowej wielorodzinnej i usługowej
 - UM Tereny zabudowy usługowej i mieszkaniowo-usługowej
 - U Tereny zabudowy usługowej
 - UUP Tereny zabudowy usług użyteczności publicznej
 - UO Tereny zabudowy usług oświaty
 - UKR Tereny zabudowy usług kultury religijnej
 - US1 Tereny zabudowy sportu i rekreacji
 - UP Tereny zabudowy usługowej i produkcyjnej
- Tereny zieleni:**
- ZP Tereny zieleni urządzonej
 - US2 Tereny sportu i rekreacji
- Tereny komunikacji:**
- KD-GP/G Teren węzła dróg publicznych klasy "główna o ruchu przyspieszonym" i "główna"
 - KDG Tereny dróg publicznych klasy "główna"
 - KDZ Tereny dróg publicznych klasy "zbiornicza"
 - KDL Tereny dróg publicznych klasy "lokalna"
 - KDD Tereny dróg publicznych klasy "dojazdowa"
 - KDX Tereny publicznych ciągów pieszo-jezdnich
 - PP Teren placu publicznego
 - KDW Tereny dróg wewnętrznych
 - KSP Tereny parkingów
- ELEMENTY PRZYJĘTE NA PODSTAWIE PRZEPISÓW ODRĘBNYCH:**
- Granicę miasta
 - Obiekty ujęte w Gminnej Ewidencji Zabytków
 - Granicę złóż węgla kamiennego
- OZNACZENIA GRAFICZNE NIE STANOWIĄCE USTALEŃ PLANU, PEŁNIĄCE FUNKCJE INFORMACYJNĄ:**
- Obszary płytkiej eksploatacji oraz obszary z możliwością występowania białaszczyków i wyrobisk
 - Uszki
 - Szyby
 - Upadłe

WYRYS ZE STUDIUM UWARUNKOWAŃ I KIERUNKÓW ZAGOSPODAROWANIA PRZESTRZENNEGO MIASTA DĄBROWA GÓRNICZA (II EDYCJA) SKALA 1:20 000



- LEGENDA STUDIUM**
- SR TERENY ZABUDOWY ŚRÓDMIEJSKIEJ
 - MN2 TERENY ZABUDOWY MIESZKANIOWEJ JEDNORODZINNEJ I WIELORODZINNEJ (MAŁE DOKI MIESZKALNE)
 - MW1 TERENY ZABUDOWY MIESZKANIOWEJ WIELORODZINNEJ
 - MW2 TERENY ZABUDOWY MIESZKANIOWEJ WIELORODZINNEJ I JEDNORODZINNEJ
 - U TERENY USŁUG RÓŻNYCH
 - US TERENY USŁUG SPORTU, REKREACJI, WYPOCZYNKU I KULTURY
 - UM1 TERENY USŁUG Z ZABUDOWĄ MIESZKANIOWĄ JEDNORODZINNĄ
 - UM2 TERENY USŁUG Z ZABUDOWĄ MIESZKANIOWĄ WIELORODZINNĄ
 - P2 TERENY WYTWÓRCZOŚCI, BAZ, SKŁADÓW I MAGAZYNÓW
 - PU TERENY WYTWÓRCZOŚCI, BAZ, SKŁADÓW I MAGAZYNÓW ORAZ USŁUG
 - ZP TERENY PARKÓW, SKWERÓW I ZIELEŃCÓW (ZIELEŃ MIEJSKA - URZĄDZONA)
 - KD TERENY DRÓG I ULIC
- STWIERCZENIA**
- PLANOWANE CIELE GŁÓWNE (KDG)
 - LOKALNE (KDL)
 - TRASY TRAMWAJOWE
 - SZCZĘKI ROWEROWE
 - OBSZARY LOKALIZACJI OBIEKTÓW HANDLOWYCH O POWIERZCHNI SPRZEDAŻY POWYŻEJ 2000 m²
 - OBSZARY PRZESTRZENI PUBLICZNYCH
 - TERENY WYMAGAJĄCE PRZEKSZTAŁCENIA REHABILITACJI I REWITALIZACJI
 - POMNIKI PRZYRODY
 - OBJĘTYCH PRAWEM WŁASNOŚCI GÓRNICZEJ (WK - WĘGIEL KAMIENNY, RC - RUDY CYNKU I OLOWU)
 - OBSZARY ROZMIESZCZENIA URZĄDZEŃ WYTWARZAJĄCYCH ENERGIĘ ZE ŹRÓDEŁ ODNAWIALNYCH, O MOCY ZAINSTALOWANEJ POWYŻEJ 600 kW : WYKORZYSTUJĄCYCH ENERGIĘ SŁONECZNA LUB INSTALACJI HYBRYDOWYCH Z WYŁĄCZENIEM ELEKTROWNI WIATROWYCH
 - GRANICĄ OBSZARU OBJĘTEGO PLANEM