

Projekt

UCHWAŁA NR
RADY MIEJSKIEJ W DĄBROWIE GÓRNICZEJ


z dnia 2023 r.

w sprawie pomników przyrody

Na podstawie art. 18 ust. 2 pkt 15 i art. 40 ust. 1 ustawy z dnia 8 marca 1990 r. o samorządzie gminnym (t.j. Dz. U. z 2023 r. poz. 40 z późn. zm.) oraz art. 44 ust. 1, 2, 3a i art. 45 ust. 1 ustawy z dnia 16 kwietnia 2004 r. o ochronie przyrody (t.j. Dz. U. z 2023 r. poz. 1336 z późn. zm.) na wniosek Prezydenta Miasta **Rada Miejska w Dąbrowie Górniczej** uchwała co następuje:

§ 1. 1. Pomnikami przyrody na terenie miasta Dąbrowa Górnicza są:

- 1) Lipa drobnolistna (*Tilia cordata*) rosnąca w Dąbrowie Górniczej przy ul. Jagodowej 15;
- 2) Lipa drobnolistna (*Tilia cordata*) rosnąca w Dąbrowie Górniczej przy ul. Jagodowej 15;
- 3) Lipa drobnolistna (*Tilia cordata*) rosnąca w Dąbrowie Górniczej w rejonie rzeki Białej Przemszy;
- 4) Lipa drobnolistna (*Tilia cordata*) rosnąca w Dąbrowie Górniczej w rejonie rzeki Białej Przemszy;
- 5) Jesion wyniosły (*Fraxinus excelsior*) rosnący w Dąbrowie Górniczej przy ul. Łaskowej;
- 6) Buk zwyczajny (*Fagus sylvatica*) rosnący w Dąbrowie Górniczej przy ul. Podbuczyny;
- 7) Buk zwyczajny (*Fagus sylvatica*) rosnący w Dąbrowie Górniczej przy ul. Podbuczyny;
- 8) Dąb szypułkowy (*Quercus robur*) rosnący w Dąbrowie Górniczej przy ul. Legionów Polskich;
- 9) Bożodrzew gruczołowaty (*Ailanthus altissima*) rosnący w Dąbrowie Górniczej przy ul. Hallerczyków 165;
- 10) Buk zwyczajny (*Fagus sylvatica*) rosnący w Dąbrowie Górniczej przy ul. Krynicznej 20;
- 11) Lipa drobnolistna (*Tilia cordata*) rosnąca w Dąbrowie Górniczej przy ul. Krynicznej 20;
- 12) Dąb szypułkowy *Quercus robur*) rosnący w Dąbrowie Górniczej przy ul. Pustynnej 31;
- 13) Wiąz szypułkowy (*Ulmus laevis*) rosnący w Dąbrowie Górniczej przy ul. 11 Listopada;
- 14) Jesion wyniosły (*Fraxinus excelsior*) rosnący w Dąbrowie Górniczej przy ul. Św. Antoniego 69;
- 15) Wierzba biała (*Salix alba*) rosnąca w Dąbrowie Górniczej przy ul. Uklańskiego;
- 16) Dąb szypułkowy *Quercus robur*) rosnący w Dąbrowie Górniczej przy ul. Unruga;
- 17) Sosna zwyczajna (*Pinus silvestris*) rosnąca w Dąbrowie Górniczej na terenie Nadleśnictwa Siewierz na północny-wschód od zbiornika wodnego Łosień w oddziale 77g;
- 18) Dąb szypułkowy (*Quercus robur*) rosnący w Dąbrowie Górniczej przy ul. Zielonej;
- 19) Dąb szypułkowy (*Quercus robur*) rosnący w Dąbrowie Górniczej przy ul. Zielonej;
- 20) Dąb szypułkowy (*Quercus robur*) rosnący w Dąbrowie Górniczej przy ul. Zielonej;
- 21) Dąb szypułkowy (*Quercus robur*) rosnący w Dąbrowie Górniczej przy ul. Zielonej;
- 22) Dąb szypułkowy (*Quercus robur*) rosnący w Starorzeczu Czarnej Przemszy w Dąbrowie Górniczej;
- 23) Buk zwyczajny (*Fagus sylvatica*) rosnący w Dąbrowie Górniczej przy ul. Podbuczny 3a;
- 24) Buk zwyczajny (*Fagus sylvatica*) rosnący w Dąbrowie Górniczej na terenie Nadleśnictwa Siewierz w oddziale 40h;
- 25) Dąb szypułkowy (*Quercus robur*) rosnący w Dąbrowie Górniczej przy ul. Gołonoskiej;



- 26) Dąb szypułkowy (*Quercus robur*) rosnący w Dąbrowie Górniczej przy ul. Gołonoskiej;
- 27) Głóg jednoszyjkowy (*Crataegus monogyna*) rosnący w Dąbrowie Górniczej przy ul. Gołonoskiej;
- 28) Jesion wyniosły (*Fraxinus excelsior*) rosnący w Dąbrowie Górniczej przy ul. Kościelnej;
- 29) Sosna wejmutka (*Pinus strobus*) rosnąca w Dąbrowie Górniczej przy ul. Kościelnej;
- 30) Modrzew europejski (*Larix decidua* Mill.) rosnący w Dąbrowie Górniczej przy ul. Kościelnej;

2. Pomnikami przyrody na terenie miasta Dąbrowa Górnicza są również:

- 1) Wywierzyska w Strzemieszycach Wielkich znajdujące się przy ul. Strzemieszyckiej, między posesjami o nr 134 i 148.

3. Wymiary i położenie pomników przyrody, o których mowa w ust. 1, określa załącznik nr 1 do uchwały.

4. Przebieg granicy pomnika przyrody, o którym mowa w ust. 2 tj. Wywierzyska w Strzemieszycach Wielkich określa mapa stanowiąca załącznik nr 2 do uchwały oraz tabela zawierająca współrzędne punktów załamania granic pomnika przyrody, stanowiąca załącznik nr 3 do uchwały.

§ 2. 1. Szczególnym celem ochrony pomników przyrody, o których mowa w § 1 ust. 1 jest zachowanie wartości przyrodniczych, krajobrazowych, naukowych i kulturowych.

2. Szczególnym celem ochrony pomnika przyrody, o którym mowa w § 1 ust. 2 jest zachowanie ze względów naukowych i krajobrazowych wywierzyska wraz z towarzyszącym mu rzadkim typem biocenozy źródłiskowej.

§ 3. 1. W stosunku do pomników przyrody wymienionych w § 1 ust. 1, wprowadza się następujące zakazy:

- 1) niszczenia, uszkodzenia lub przekształcania pomnika przyrody;
- 2) wykonywania prac ziemnych trwale zniekształcających rzeźbę terenu, z wyjątkiem prac związanych z zabezpieczeniem przeciwszstormowym lub przeciwpowodziowym albo budową, odbudową, utrzymaniem, remontem lub naprawą urządzeń wodnych;
- 3) uszkodzenia i zanieczyszczenia gleby;
- 4) umieszczania tablic reklamowych.


2. W stosunku do pomnika przyrody wymienionego w § 1 ust. 2, wprowadza się następujące zakazy:

- 1) niszczenia, uszkodzenia lub przekształcania obszaru;
- 2) wykonywania prac ziemnych trwale zniekształcających rzeźbę terenu, z wyjątkiem prac związanych z zabezpieczeniem przeciwpowodziowym albo budową, odbudową, utrzymaniem, remontem lub naprawą urządzeń wodnych;
- 3) uszkodzenia i zanieczyszczenia gleby;
- 4) dokonywania zmian stosunków wodnych, jeżeli zmiany te nie służą ochronie przyrody albo racjonalnej gospodarce rolnej, leśnej, wodnej lub rybackiej;
- 5) zmiany sposobu użytkowania ziemi;
- 6) umyślnego zabijania dziko występujących zwierząt oraz niszczenia tarlisk i złożonej ikry, z wyjątkiem amatorskiego połowu ryb oraz wykonywania czynności związanych z racjonalną gospodarką rolną, leśną, rybacką i łowiecką;
- 7) umieszczania tablic reklamowych.

§ 4. W ramach ochrony czynnej, w stosunku do pomników przyrody, o których mowa w § 1 ust. 1, ustala się możliwość dokonywania zabiegów sanitarnych i zabezpieczających.

§ 5. Niniejsza uchwała poprzedzona była:

1. Orzeczeniem Nr 00050 PWRN w Stalinozrodzie z dnia 30.06.1954 roku w sprawie uznania za pomniki przyrody – znak R.L. 13b/19/54;



ks. Bielak

2. Orzeczeniem Nr 00143 PWRN w Katowicach z dnia 23.10.1958 roku w sprawie uznania za pomniki przyrody – znak L.O. 13b/25/58;

3. Uchwałą nr XVIII/203/95 Rady Miejskiej w Dąbrowie Górniczej z dnia 29 listopada 1995 roku Rady Miejskiej w Dąbrowie Górniczej w sprawie: uznania pojedynczych tworów przyrody żywej za pomnik przyrody;

4. Uchwałą nr XXV/316/96 Rady Miejskiej w Dąbrowie Górniczej z dnia 22 maja 1996 r. w sprawie wprowadzenia ochrony, w drodze uznania za pomnik przyrody źródlisk w Dąbrowie Górniczej;

5. Uchwałą nr XXX/573/2004 Rady Miejskiej w Dąbrowie Górniczej z dnia 25 sierpnia 2004 r. w sprawie ustanowienia pomników przyrody (Dz. Urz. Woj. Śląsk. Nr 94, poz. 2634);

6. Uchwałą nr XXX/572/2004 Rady Miejskiej w Dąbrowie Górniczej z dnia 25 sierpnia 2004 r. w sprawie ustanowienia pomnika przyrody (Dz. Urz. Woj. Śląsk. Nr 94, poz. 2633);

7. Uchwałą nr XV/217/07 Rady Miejskiej w Dąbrowie Górniczej z dnia 10 sierpnia 2007 r. w sprawie: ustanowienia pomnikami przyrody dwóch drzew z gatunku Ajlant gruczołkowaty – Bożodrzew (*Ailanthus altissima*) (Dz. Urz. Woj. Śląsk. Nr 172, poz. 3216);

8. Uchwałą nr XXIX/490/2008 Rady Miejskiej w Dąbrowie Górniczej z dnia 27 sierpnia 2008 r. w sprawie: wprowadzenia ochrony, w drodze uznania za pomniki przyrody pojedynczych tworów przyrody ożywionej na terenie miasta Dąbrowy Górniczej (Dz. Urz. Woj. Śląsk. Nr 184, poz. 3343);

9. Uchwałą nr XXIX/491/2008 Rady Miejskiej w Dąbrowie Górniczej z dnia 27 sierpnia 2008 r. w sprawie: wprowadzenia ochrony, w drodze uznania za pomniki przyrody pojedynczego tworu przyrody ożywionej na terenie miasta Dąbrowy Górniczej (Dz. Urz. Woj. Śląsk. Nr 184, poz. 3344);

10. Uchwałą nr XXXII/566/2008 Rady Miejskiej w Dąbrowie Górniczej z dnia 26 listopada 2008 r. w sprawie: wprowadzenia ochrony, w drodze uznania za pomniki przyrody pojedynczego tworu przyrody ożywionej na terenie miasta Dąbrowy Górniczej (Dz. Urz. Woj. Śląsk. Nr 8, poz. 251 z 2009 r.);

11. Uchwałą nr XXXII/568/08 Rady Miejskiej w Dąbrowie Górniczej z dnia 26 listopada 2008 r. w sprawie: wprowadzenia ochrony, w drodze uznania za pomniki przyrody pojedynczych tworów przyrody ożywionej na terenie miasta Dąbrowa Górnicza (Dz. Urz. Woj. Śląsk. Nr 8, poz. 253 z 2009 r.);

12. Uchwałą nr XXXII/569/08 Rady Miejskiej w Dąbrowie Górniczej z dnia 26 listopada 2008 r. w sprawie: wprowadzenia ochrony, w drodze uznania za pomniki przyrody pojedynczego tworu przyrody ożywionej na terenie miasta Dąbrowa Górnicza (Dz. Urz. Woj. Śląsk. Nr 8, poz. 254 z 2009 r.);

13. Uchwałą nr XLI/741/09 Rady Miejskiej w Dąbrowie Górniczej z dnia 26 sierpnia 2009 r. w sprawie: wprowadzenia ochrony, w drodze uznania za pomnik przyrody pojedynczego tworu przyrody ożywionej na terenie miasta Dąbrowa Górnicza (Dz. Urz. Woj. Śląsk. Nr 180, poz. 3284);


14. Uchwałą nr XLI/740/09 Rady Miejskiej w Dąbrowie Górniczej z dnia 26 sierpnia 2009 r. w sprawie: wprowadzenia ochrony, w drodze uznania za pomnik przyrody pojedynczego tworu przyrody ożywionej na terenie miasta Dąbrowa Górnicza (Dz. Urz. Woj. Śląsk. Nr 180, poz. 3285);

15. Uchwałą nr XX/386/12 Rady Miejskiej w Dąbrowie Górniczej z dnia 24 października 2012 r. w sprawie wprowadzenia ochrony, w drodze uznania za pomniki przyrody czterech drzew z gatunku dąb szypułkowy na terenie Dąbrowy Górniczej (Dz. Urz. Woj. Śląsk. z 2012 r. poz. 4725);

16. Uchwałą nr XX/388/12 Rady Miejskiej w Dąbrowie Górniczej z dnia 24 października 2012 r. w sprawie wprowadzenia ochrony, w drodze uznania za pomnik przyrody drzewa z gatunku dąb szypułkowy na terenie Dąbrowy Górniczej (Dz. Urz. Woj. Śląsk. z 2012 r. poz. 4726);

17. Uchwałą nr XX/389/12 Rady Miejskiej w Dąbrowie Górniczej z dnia 24 października 2012 r. w sprawie wprowadzenia ochrony, w drodze uznania za pomnik przyrody drzewa z gatunku buk pospolity na terenie Dąbrowy Górniczej (Dz. Urz. Woj. Śląsk. z 2012 r. poz. 4727);

18. Uchwałą nr XX/390/12 Rady Miejskiej w Dąbrowie Górniczej z dnia 24 października 2012 r. w sprawie wprowadzenia ochrony, w drodze uznania za pomnik przyrody drzewa z gatunku buk pospolity na terenie Dąbrowy Górniczej (Dz. Urz. Woj. Śląsk. z 2012 r. poz. 4728);



19. Uchwałą nr XX/387/12 Rady Miejskiej w Dąbrowie Górniczej z dnia 24 października 2012 r. w sprawie wprowadzenia ochrony, w drodze uznania za pomniki przyrody dwóch drzew z gatunku dąb szypułkowy na terenie Dąbrowy Górniczej (Dz. Urz. Woj. Śląsk. z 2012 r. poz. 4757);

20. Uchwałą Nr XXXIX/815/14 Rady Miejskiej w Dąbrowie Górniczej z dnia 3 września 2014 r. w sprawie zmiany uchwały nr XXV/316/96 z dnia 22 maja 1996 r. Rady Miejskiej w Dąbrowie Górniczej dotyczącej wprowadzenia ochrony indywidualnej w drodze uznania za pomnik przyrody źródlisk w Dąbrowie Górniczej, dzielnicy Strzemieszyce Wielkie (Dz. Urz. Woj. Śląsk. z 2014 r. poz. 4633);

21. Uchwałą nr XIII/283/15 Rady Miejskiej w Dąbrowie Górniczej z dnia 16 grudnia 2015 r. w sprawie wprowadzenia ochrony, w drodze uznania za pomnik przyrody drzewa z gatunku głąg jednoszyjkowy na terenie Dąbrowy Górniczej (Dz. Urz. Woj. Śląsk. z 2015 r. poz. 7412);

22. Uchwałą nr XIII/284/15 Rady Miejskiej w Dąbrowie Górniczej z dnia 16 grudnia 2015 r. w sprawie wprowadzenia ochrony, w drodze uznania za pomniki przyrody drzew o nazwach: „Zenek”, „Irena”, „Leszek” na terenie Wzgórza Gołonoskiego w Dąbrowie Górniczej (Dz. Urz. Woj. Śląsk. z 2015 r. poz. 7413).

23. Uchwałą nr VIII/105/2019 Rady Miejskiej w Dąbrowie Górniczej z dnia 20 marca 2019 r. w sprawie zniesienia ochrony prawnej w formie pomnika przyrody z drzewa z gatunku kasztanowiec biały (*Aesculus hippocastanum*) na terenie Dąbrowy Górniczej (Dz. Urz. Woj. Śląsk. 2019, poz. 2441).

§ 6. Wykonanie uchwały oraz nadzór nad pomnikami przyrody powierza się Prezydentowi Miasta Dąbrowy Górniczej.

§ 7. Uchwała podlega ogłoszeniu w Dzienniku Urzędowym Województwa Śląskiego i wchodzi w życie po upływie 14 dni od jej ogłoszenia.

Przewodnicząca Rady
Miejskiej w Dąbrowie
Górniczej

Agnieszka Pasternak

**POŁOŻENIE POMNIKÓW PRZYRODY W POSTACI WSPÓLRZĘDNYCH W UKŁADZIE WSPÓLRZĘDNYCH PŁASKICH
PROSTOKĄTNYCH PL-1992**

LP.	Nazwa Gatunkowa / Nazwa pomnika	Obwód na wys. 1,3m [cm]	Obręb ewidencyjny	Nr działki ewidencyjnej	Dane współrzędne w układzie PL-1992		Opis lokalizacji	Uwagi
					X	Y		
1	Lipa drobnolistna (<i>Tilia cordata</i> Mill.)	386	0002 Bugaj	20/2	513053,37	262882,12	Na terenie posesji przy ul. Jałowcowej 15 w Dąbrowie Górnicej.	
2	Lipa drobnolistna (<i>Tilia cordata</i> Mill.)	386	0002 Bugaj	20/2	513051,23	262882,12	Na terenie posesji przy ul. Jałowcowej 15 w Dąbrowie Górnicej.	
3	Lipa drobnolistna (<i>Tilia cordata</i> Mill.)	470	0004 Kuźniczka	96	517419,47	259260,94	Adres leśny: S650110004-1001 -g -00	
4	Lipa drobnolistna (<i>Tilia cordata</i> Mill.)	420	0004 Kuźniczka	96	517420,19	259258,71	Adres leśny: S650110004-1001 -g -00	
5	Jesion wyniosły (<i>Fraxinus excelsior</i> L.)	320	0007 Łosień	1533/4	514571,01	260395,05	Na terenie niezabudowanej działki, za posesją nr 60 przy ul. Łaskowej w Dąbrowie Górnicej.	
6	Buk zwyczajny (<i>Fagus sylvatica</i> L.)	270	0017 Ujejsce	896/24	507557,92	258176,26	Przy ul. Podbuczyny w Dąbrowie Górnicej, na skraju lasu.	
7	Buk zwyczajny (<i>Fagus sylvatica</i> L.)	290	0017 Ujejsce	896/24	518432,94	282662,64	Przy ul. Podbuczyny w Dąbrowie Górnicej, na skraju lasu.	drzewo obumarłe
8	Dąb szypułkowy (<i>Quercus robur</i> L.)	200	0019 Dąbrowa Górnicza I	7615	512479,61	262795,15	Na skwerze, w rejonie pomnika Stanisława Staszica przy ul. Legionów Polskich w Dąbrowie Górnicej	
9	Bożodrzew gruczołowaty (<i>Ailanthus altissima</i> Mill.)	260	0011 Sikorka	235/2	510175,84	262832,48	Przed posesją nr 165 przy ul. Hallerczyków w Dąbrowie Górnicej.	
10	Buk zwyczajny (<i>Fagus sylvatica</i> L.)	404	0017 Ujejsce	683/73	510158,01	262831,34	Na terenie Parafii Rzym.-Kat. NMP Matki Kościoła w Ujejscu, przy ul. Krynicznej 2D w Dąbrowie Górnicej.	
11	Lipa drobnolistna (<i>Tilia cordata</i> Mill.)	290	0017 Ujejsce	683/73	519601,06	259713,15	Na terenie Parafii Rzym.-Kat. NMP Matki Kościoła w Ujejscu, przy ul. Krynicznej 2D w Dąbrowie Górnicej.	
12	Dąb szypułkowy (<i>Quercus robur</i> L.)	340	0001 Błędów	1836/7	510055,86	259539,82	Na terenie posesji przy ul. Pustynnej 31 w Dąbrowie Górnicej	
13	Wiąz szypułkowy (<i>Ulmus laevis</i> Pall.)	320	0019 Dąbrowa Górnicza I	3768	509569,21	259586,72	Na terenie działki przy ul. 11 Listopada w Dąbrowie Górnicej obok Domu Działkowca.	
14	Jesion wyniosły (<i>Fraxinus excelsior</i> L.)	390	0020 Dąbrowa Górnicza II	2805	508070,58	261748,43	Przy ul. Św. Antoniego w Dąbrowie Górnicej obok posesji nr 69.	

luc Bealske

Ma

LP.	Nazwa Gatunkowa / Nazwa pomnika	Obwód na wys. 1,3m [cm]	Obręb ewidencyjny	Nr działki ewidencyjnej	Dane współrzędne w układzie PL-1992		Opis lokalizacji	Uwagi
					X	Y		
15	Wierzba biała (<i>Salix alba</i> L.)	380	0020 Dąbrowa Gómicza II	2584	512992,12	260810,02	Przy ul. Ukłańskiego w Dąbrowie Gómiczej w rejonie przystanku autobusowego..	
16	Dąb szypułkowy (<i>Quercus robur</i> L.)	270	0008 Marianki	635/2	507225,73	259487,43	Przy ścieżce rowerowej biegnącej w rejonie ul. Unruğa w Dąbrowie Gómiczej.	
17	Sosna zwyczajna (<i>Pinus silvestris</i>)	262	0021 Dąbrowa Gómicza III	176	507227,88	259481,87	Adres leśny: 02-28-1-12-477 -g -00	
18	Dąb szypułkowy (<i>Quercus robur</i> L.)	290	0019 Dąbrowa Gómicza I	462	507235,02	259479,66	Adres leśny: S650110003-0401 -z -00	
19	Dąb szypułkowy (<i>Quercus robur</i> L.)	330	0019 Dąbrowa Gómicza I	462	507232,15	259485,21	Adres leśny: S650110003-0401 -z -00	
20	Dąb szypułkowy (<i>Quercus robur</i> L.)	240	0019 Dąbrowa Gómicza I	462	508070,58	261748,43	Adres leśny: S650110003-0401 -z -00	
21	Dąb szypułkowy (<i>Quercus robur</i> L.)	280	0019 Dąbrowa Gómicza I	462	510920,44	264103,36	Adres leśny: S650110003-0401 -z -00	
22	Dąb szypułkowy (<i>Quercus robur</i> L.)	326	0010 Ratanice	137/17	510920,44	264103,36	W starorzeczcu Czarnej Przemszy w rejonie ul. Ratanice w Dąbrowie Gómiczej.	
23	Buk zwyczajny (<i>Fagus sylvatica</i> L.)	282	0017 Ujejsce	896/23	511672,92	263900,43	Na terenie posesji przy ul. Podbuczyny 3a w Dąbrowie Gómiczej.	
24	Buk zwyczajny (<i>Fagus sylvatica</i> L.)	310	0014 Trzebiesławice	2133	513916,81	259880,87	Adres leśny: 02-28-1-12-440 -h -00	
25	Dąb szypułkowy (<i>Quercus robur</i> L.)	290	0007 Łosień	654	513913,96	259879,76	Przy ul. Gołonoskiej w Dąbrowie Gómiczej w rejonie przystanku autobusowego.	
26	Dąb szypułkowy (<i>Quercus robur</i> L.)	300	0007 Łosień	654	513897,64	259844,14	Przy ul. Gołonoskiej w Dąbrowie Gómiczej w rejonie przystanku autobusowego.	
27	Głóg jednoszyjkowy (<i>Crataegus monogyna</i> Jacq.)	190	0007 Łosień	654	509655,05	259462,38	Na terenie szkoły przy ul. .Gołonoskiej 23 w Dąbrowie Gómiczej.	
28	Jesion wyniosły (<i>Fraxinus excelsior</i> L.)	406	0020 Dąbrowa Gómicza II	4580	509663,61	259464,62	Na terenie posesji przy ul. Kościelnej w Dąbrowie Gómiczej.	
29	Sosna wejmutka (<i>Pinus strobus</i> L.)	235	0020 Dąbrowa Gómicza II	4582	509653,62	259465,71	Na terenie posesji przy ul. Kościelnej w Dąbrowie Gómiczej.	
30	Modrzew europejski (<i>Larix decidua</i> L.)	205	0020 Dąbrowa Gómicza II	4582	512992,12	260810,02	Na terenie posesji przy ul. Kościelnej w Dąbrowie Gómiczej.	

Załącznik Nr 2 do uchwały Nr
Rady Miejskiej w Dąbrowie Górniczej
z dnia 2023 r.

**PRZEBIEG GRANICY POMNIKA PRZYRODY
"WYWIERZYSKA W STRZEMIESZYCACH WIELKICH"**



Objaśnienia


 Granica pomnika przyrody

- Ortofotomapa : Główny Urząd Geodezji i Kartografii (usługa przeglądania) - 21.09.2023 r.
- Działki ewidencyjne wraz z numerami: Główny Urząd Geodezji i Kartografii (Usługa przeglądania) - 21.09.2023 r.
- Topografia : OpenStreetMap (usługa przeglądania) - 21.09.2023 r.

SKALA 1:1 000

UKŁAD WSPÓLRZĘDNYCH: PL - 1992





Załącznik Nr 3 do uchwały Nr
Rady Miejskiej w Dąbrowie Górniczej
z dnia 2023 r.

**POŁOŻENIE I PRZEGIEG GRANIC POMNIKA PRZYRODY „WYWIERZYSKA
W STRZEMIESZYCACH WIELKICH” W POSTACI WSPÓLRZĘDNYCH PUNKTÓW
ZAŁAMANIA GRANICY, W UKŁADZIE WSPÓLRZĘDNYCH PŁASKICH
PROSTOKĄTNYCH PL-1992**

Nr	X	Y	Komentarz
1	522951,35	271060,32	Część 1
2	522951,50	271067,49	Część 1
3	522940,77	271101,19	Część 1
4	522935,29	271103,38	Część 1
5	522932,41	271120,06	Część 1
6	522936,41	271158,64	Część 1
7	522937,05	271163,57	Część 1
8	522943,69	271160,64	Część 1
9	522982,89	271152,13	Część 1
10	523039,12	271140,10	Część 1
11	523077,30	271131,96	Część 1
12	523082,16	271130,42	Część 1
13	523086,17	271128,12	Część 1
14	523088,19	271125,60	Część 1
15	523089,31	271122,50	Część 1
16	523089,38	271119,74	Część 1
17	523088,25	271118,62	Część 1
18	523079,80	271116,43	Część 1
19	523072,36	271096,32	Część 1
20	523076,83	271088,45	Część 1
21	523076,56	271086,79	Część 1
22	523073,84	271077,59	Część 1
23	523073,56	271076,84	Część 1
24	523063,26	271080,52	Część 1
25	523058,46	271067,05	Część 1
26	523068,50	271063,46	Część 1
27	523068,08	271062,36	Część 1
28	523066,84	271060,05	Część 1
29	522951,35	271060,32	Część 1

Uzasadnienie
do projektu Uchwały Rady Miejskiej w Dąbrowie Górniczej w sprawie pomników przyrody

Konieczność podjęcia niniejszej uchwały wynika z potrzeby aktualizacji prowadzonego przez Generalnego Dyrektora Ochrony Środowiska systemu teleinformatycznego "CENTRALNY REJESTR FORM OCHRONY PRZYRODY", a także prowadzonego pod adresem www.geoserwis.gdos.gov.pl interaktywnego portalu mapowego, który jest integralną częścią centralnego rejestru form ochrony przyrody.

Celem przedmiotowej uchwały jest uporządkowanie stanu prawnego i faktycznego pomników przyrody znajdujących się na terenie Gminy Dąbrowa Górnicza zgodnie z przepisami ustawy z dnia 16 kwietnia 2004 roku o ochronie przyrody (t.j., Dz. U. z 2023 r., poz. 1336 z późn. zm.) i rekomendacjami Generalnego Dyrektora Ochrony Środowiska z 2018 r. w sprawie redagowania uchwał sejmików województw dotyczących parków krajobrazowych i obszarów chronionego krajobrazu oraz uchwał rad gmin dotyczących pomników przyrody, stanowisk dokumentacyjnych, użytków ekologicznych oraz zespołów przyrodniczo-krajobrazowych z 2018 roku.

Ponadto w wyniku kompleksowej modernizacji ewidencji gruntów i budynków na terenie miasta Dąbrowa Górnicza zmianie uległy powierzchnie i numery działek oraz nastąpił podział dawnego obrębu 0003 Dąbrowa Górnicza, a co za tym idzie niezbędna okazała się weryfikacja lokalizacji powołanych form ochrony przyrody. Dokonano również aktualizacji nazw gatunkowych drzew zgodnie z Krytyczną listą roślin naczyniowych Polski *Vascular plants of Poland. An annotated checklist Rośliny naczyniowe Polski. Adnotowany wykaz gatunków*. Publikacja z 2020 r. autorstwa Zbigniewa Mirka, Haliny Piękoś-Mirkowej, Adama Zająca, Marii Zajęc.

Przedmiotowa uchwała realizuje również wymagania dyrektywy 2007/2/WE Parlamentu Europejskiego i Rady z dnia 14 marca 2007 r. ustanawiającej infrastrukturę informacji przestrzennej we Wspólnocie Europejskiej (INSPIRE) poprzez określenie położenia pomników przyrody przy pomocy współrzędnych geodezyjnych w Państwowym Układzie Współrzędnych Geodezyjnych 1992, co umożliwi uzupełnienie bazy informacji przestrzennej o informacje o obiektach chronionych występujących w granicach miasta Dąbrowa Górnicza.

Stosownie do zapisów art. 44 ust. 3a ustawy o ochronie przyrody projekt uchwały w sprawie pomników przyrody został uzgodniony z właściwym Regionalnym Dyrektorem Ochrony Środowiska.

Podjęcie uchwały wywoła skutki finansowe dla Miasta Dąbrowa Górnicza.


III Zastępca
Prezydenta Miasta
Rojciech Kędzia

